

# KATASTRÁLNY ÚRAD V TRENČÍNE

## VÝROČNÁ SPRÁVA

Katastrálneho úradu v Trenčíne

o plnení úloh na úseku katastra nehnuteľností v Trenčianskom kraji

za rok 2008



apríl 2009

<b>OBSAH</b>	<b>Strana</b>
<b>1. IDENTIFIKÁCIA ORGANIZÁCIE</b>	2
<b>2. POSLANIE A STREDNODOBÝ VÝHĽAD ORGANIZÁCIE</b>	4
2.1 Hlavné úlohy katastrálneho úradu a správ katastra	4
2.2 Využitelnosť a prínos výsledkov KÚ a SK	6
2.3 Parametre vykonávaných činností	6
2.4 Perspektíva organizácie	7
2.5 Plánované využitie finančných zdrojov	8
2.6 Opatrenia na rok 2008	8
<b>3. CHARAKTERISTIKA PLÁNU VECNÝCH ÚLOH A JEHO PLNENIE</b>	9
<b>4. ČINNOSTI/PRODUKTY ORGANIZÁCIE A ICH PLNENIE</b>	11
4.1 Stále úlohy	11
4.2 Dlhodobé úlohy	28
4.3 Krátkodobé úlohy	32
<b>5. ROZPOČET ORGANIZÁCIE</b>	33
<b>6. PERSONÁLNE OTÁZKY</b>	40
6.1 Prehľad limitu počtu zamestnancov a skutočnosť za rok 2008 v prepočítaných počtoch	40
6.2 Absolventská prax	42
6.3 Dohody o brigádnickej práci študentov, dohody o vykonaní práce a o PČ	43
6.4 Pracovná neschopnosť	43
6.5 Kvalifikačná a veková štruktúra	44
6.6 Organizačná štruktúra Katastrálneho úradu	48
6.7 Služobné hodnotenie štátnych zamestnancov	49
6.8 Aktivity podpory ľudských zdrojov	49
6.9 Očakávané ciele v oblasti vzdelávania a prostriedky na ich naplnenie	51
6.10. Plán prijímania nových zamestnancov a organizačné zmeny	51
<b>7. CIELE A PREHĽAD ICH PLNENIA</b>	52
<b>8. HODNOTENIE A ANALÝZA VÝVOJA ORGANIZÁCIE V DANOM ROKU</b>	55
<b>9. HLAVNÉ SKUPINY UŽÍVATEĽOV VÝSTUPOV ORGANIZÁCIE</b>	56
<b>10. ZÁVER</b>	57



# KATASTRÁLNY ÚRAD V TRENČÍNE

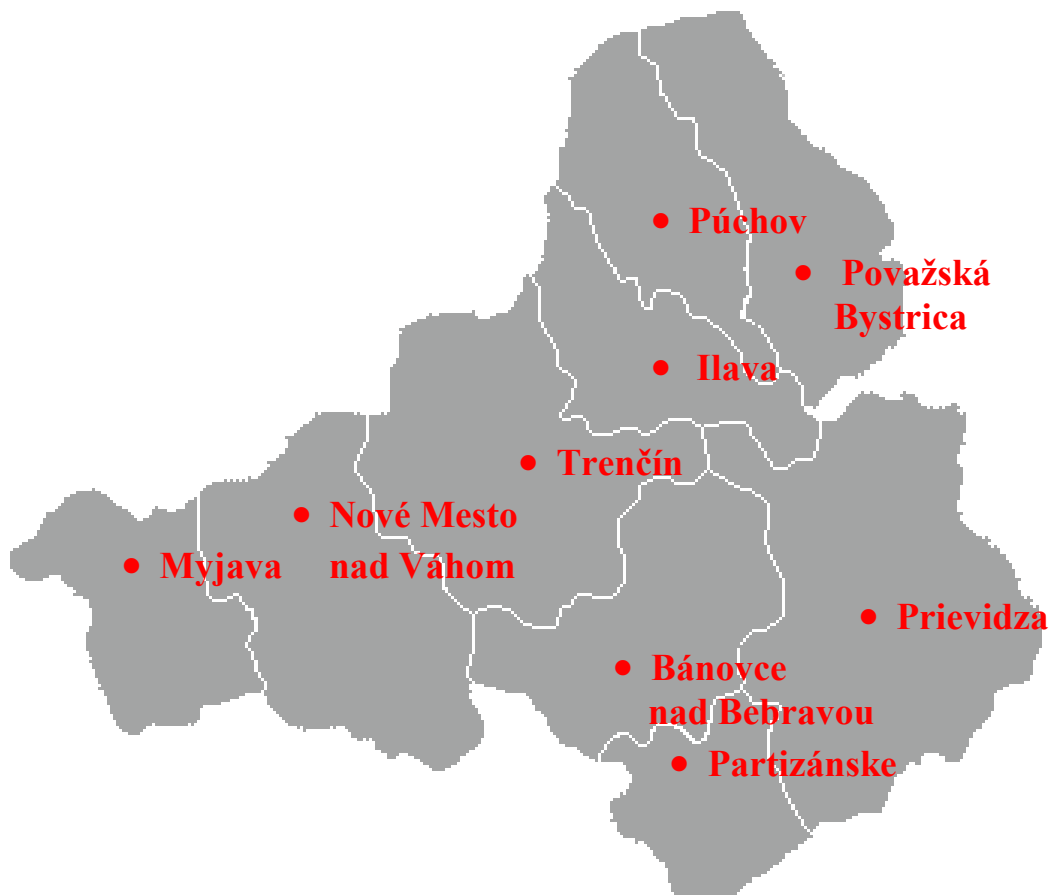
Trenčín 29. 4. 2009  
Číslo: A/2009/00233

## VÝROČNÁ SPRÁVA

### Katastrálneho úradu v Trenčíne o plnení úloh na úseku katastra nehnuteľností v Trenčianskom kraji za rok 2008

#### 1. IDENTIFIKÁCIA ORGANIZÁCIE

Katastrálny úrad v Trenčíne (ďalej len KÚ) je rozpočtová organizácia, ktorá bola zriadená k 1. januáru 2002 zákonom Národnej rady Slovenskej republiky (NR SR) č. 255/2001 Z. z., ktorým sa mení a dopĺňa zákon NR SR č. 162/1995 Z. z. o katastri nehnuteľností a o zápise vlastníckych a iných práv k nehnuteľnostiam v znení neskorších predpisov (katastrálny zákon). Ako orgán miestnej štátnej správy na úseku katastra spravuje územný obvod Trenčianskeho kraja, kde v deviatich okresoch vykonáva funkciu miestneho orgánu štátnej správy prostredníctvom správ katastra zriadených v sídlach okresov kraja.



KÚ sa finančnými vzťahmi napája na rozpočet Úradu geodézie, kartografie a katastra Slovenskej republiky (ÚGKK SR) a v rámci svojej pôsobnosti zabezpečuje mzdové prostriedky a vecné potreby správ katastra (SK).

SK nie sú samostatnými právnymi subjektmi, sú organizačnými zložkami KÚ. Konajú a rozhodujú v administratívno-právných veciach samostatne. Do pôsobnosti SK patrí výkon štátnej správy na úseku katastra v prvom stupni, a to najmä rozhodovanie v katastrálnom konaní, činnosti spojené so spravovaním katastrálneho operátu, vydávanie verejných listín a ďalšie činnosti spojené s výkonom štátnej správy na úseku geodézie a kartografie.

KÚ riadi a kontroluje výkon štátnej správy prvostupňových orgánov. Je odvolacím orgánom vo veciach, v ktorých v prvom stupni konajú SK, ak katastrálny zákon neustanovuje inak.

#### Identifikačné údaje organizácie:

Názov: **Katastrálny úrad v Trenčíne**  
Sídlo: M. R. Štefánika 20, P. O. BOX 150, 911 50 Trenčín  
Nadriadený orgán: Úrad geodézie, kartografie a katastra Slovenskej republiky  
Prednosta: Ing. Norbert Molnár  
Členovia vedenia: Ing. Ján Forgáč – vedúci kancelárie prednostu a zástupca prednostu  
Ing. Elena Scheryová – vedúca technického odboru  
JUDr. Ľudmila Mertinová – vedúca právneho odboru  
Ing. Viera Vranková – vedúca ekonomického odboru  
Telefón, fax: 032/2817201, 032/744 58 23  
E-mail: [kutn@skgeodesy.sk](mailto:kutn@skgeodesy.sk)

#### **Správa katastra Bánovce nad Bebravou**

Sídlo: Bánovce nad Bebravou, Trenčianska cesta 1237/46, PSČ 957 01  
Riaditeľka: Ing. Jarmila Balgová

#### **Správa katastra Ilava**

Sídlo: Ilava, Mierové námestie 81, PSČ 019 01  
Riaditeľka: Ing. Milada Kotrasová

#### **Správa katastra Myjava**

Sídlo: Myjava, Moravská 1, PSČ 907 01  
Riaditeľka: Ing. Ivana Zemková

#### **Správa katastra Nové Mesto nad Váhom**

Sídlo: Nové Mesto nad Váhom, Hviezdoslavova 36, PSČ 915 01  
Riaditeľka: Ing. Eva Pankuchová

#### **Správa katastra Partizánske**

Sídlo: Partizánske, Februára 152/1, PSČ 958 01  
Riaditeľka: Ing. Oľga Barániková

### **Správa katastra Považská Bystrica**

Sídlo: Považská Bystrica, Slov. partizánov 7, PSČ 017 01

Riaditeľ: Ing. Pavol Trška

### **Správa katastra Prievidza**

Sídlo: Prievidza, M. Mišíka 28, PSČ 971 01

Riaditeľka: Ing. Eva Šovčíková

### **Správa katastra Púchov**

Sídlo: Púchov, Nám. Slobody 1400, PSČ 020 01

Riaditeľ: Ing. Milan Gardoň

### **Správa katastra Trenčín**

Sídlo: Trenčín, Piaristická 25, PSČ 911 01

Riaditeľ: JUDr. Marta Stašková – do 2.10.2008

Ing. Mário Spišák, MSc. – od 3.10.2008

## **2. POSLANIE A STREDNODOBÝ VÝHLAD ORGANIZÁCIE**

Katastrálny úrad, zriadený katastrálnym zákonom, ako miestny orgán špecializovanej štátnej správy na úseku katastra nehnuteľností, je súčasťou výkonnej moci štátu a nástrojom na uskutočňovanie funkcie štátu pri ochrane a využívaní práv k nehnuteľnostiam. Spravuje kataster nehnuteľností ako štátny informačný systém o nehnuteľnostiach a o vlastníckych a iných vecných právach k nehnuteľnostiam. Plní úlohy pre fungovanie trhovej ekonomiky štátu a pre celkový hospodársky rozvoj krajiny. V dôsledku svojich kompetencií vykonáva i časť výkonnej moci s prvkami justičného charakteru a v tejto súvislosti musí nevyhnutne garantovať maximálnu mieru autonómnosti a nestrannosti.

### **2.1 Hlavné úlohy katastrálneho úradu a správ katastra**

Správy katastra Trenčianskeho kraja plnili v hodnotenom období roka 2008 tieto úlohy:

- a) rozhodovali v katastrálnom konaní,
- b) zapisovali práva k nehnuteľnostiam,
- c) spravovali a aktualizovali kataster v súlade s právnym stavom a skutočným stavom na základe ohlásených zmien, zmien zistených pri prešetrovaní údajov katastra, zmien zistených pri revízii údajov katastra a zmien zistených pri obnove katastrálneho operátu; kataster spravovali a aktualizovali v súčinnosti s vlastníkmi s inými oprávnenými osobami, obcami a štátnymi orgánmi,
- d) na základe testovania údajov KN, údajov zasielaných v súvislosti s ich zverejnením na katastrálnom portáli a úlohami vyplývajúcimi z pripravovanej migrácie údajov boli zintenzívnené práce na odstraňovaní chýb v KN,
- e) spravovali automatizovaný informačný systém geodézie, kartografie a katastra (AIS GKK) a to hlavne preberaním obnovených katastrálnych operátov novým mapovaním, revízie údajov, registrov obnovennej evidencie pozemkov a aktualizáciou vektorových máp a máp určeného operátu,

- f) vydávali verejné listiny, ktoré potvrdzovali práva a povinnosti k nehnuteľnostiam, ako aj iné skutočnosti týkajúce sa nehnuteľností,
- g) kontrolovali geodetické a kartografické činnosti, ktorých výsledky sa mali prevziať do katastra a overovali geometrické plány,
- h) spracovali sumárne údaje o pôdnom fonde,
- i) spravovali pozemkové knihy,
- j) poskytovali informácie z katastra, spracovávali identifikácie parciel pre fyzické a právnické osoby, zvlášť pre reštitučné účely,
- k) overovali kópie alebo rovnopisy verejných listín alebo iných listín, na ktorých základe sa mal vykonať zápis v katastri, ako aj kópie geometrických plánov pre potreby správy a aktualizácie katastra v súlade s právnym stavom a skutočným stavom,
- l) rozhodovali v pochybnostiach o predmete evidovania v katastri,
- m) na úseku štátnej dokumentácie vykonávali dokumentačnú činnosť podrobných polohových bodových polí a sprístupňovali dokumentačné fondy,
- n) pracovali na číselnom zadefinovaní hraníc katastrálnych území v súlade s novým harmonogramom prác,
- o) pracovali na zahájení prác ROEP, kontrole jednotlivých spracovaných etáp, odstraňovaní chýb, komisiách ROEP, schvaľovaní ROEP a ich zápise do KN,
- p) zúčastňovali sa na zasadnutiach komisií a poskytovali podklady k spracovávaniu pozemkových úprav.

Okrem týchto činností sa priamo správy katastra podieľali na zabezpečovaní príjmov do štátnej pokladnice prostredníctvom správnych poplatkov, poplatkov za výkony poskytované podľa ponukového cenníka geodetických a kartografických výkonov.

Katastrálny úrad v Trenčíne v uplynulom období plnil tieto úlohy:

- a) riadil a kontroloval výkon štátnej správy na úseku katastra,
- b) vykonával štátnu správu v druhom stupni vo veciach, v ktorých v prvom stupni konali správy katastra,
- c) koordinoval súčinnosti s inými štátnymi orgánmi a orgánmi miestnej samosprávy v kraji vo veciach plnenia spoločných úloh štátu,
- d) spracoval sumárne údaje o pôdnom fonde,
- e) zabezpečoval zostavenie návrhu registrov obnovenej evidencie pozemkov, zadával registre na základe schválených harmonogramov, koordinoval činnosti spracovania registrov v súvislosti s poskytnutými prostriedkami zo štátneho rozpočtu a mimorozpočtovými prostriedkami,
- f) spracovával podklady pre Úrad geodézie, kartografie a katastra SR, potrebné k rokovaniam s ústrednými orgánmi štátnej správy,
- g) spolupracoval pri tvorbe technických a právnych predpisov pre kataster nehnuteľností,
- h) koordinoval činnosť pri spravovaní informačného systému geodézie, kartografie a katastra, aktualizácii programového vybavenia a bezpečnosti jeho prevádzky,
- i) zabezpečoval spracovanie podkladov pre pravidelné a mimoriadne štatistické zisťovania,
- j) zabezpečoval ekonomické, personálne riadenie a materiálové zabezpečenie správ katastra a KÚ,
- k) v súlade so zákonom NR SR č. 312/2002 Z. z. o štátnej službe zabezpečoval úlohy týkajúce sa štátnozamestnaneckých vzťahov, činnosti služobného úradu.
- l) zabezpečoval proces vzdelávania svojich zamestnancov za účelom získania certifikátu ECDL .

## 2.2 Využitelnosť a prínos výsledkov KÚ a SK

KÚ sa so svojimi organizačnými zložkami v roku 2008 podieľal najmä na plnení týchto úloh.

1. Ochrana práv k nehnuteľnému majetku, najmä vlastníckeho práva ako základného ľudského práva v zmysle Ústavy SR.
2. Poskytovanie informácií potrebných pre zabezpečenie fungovania trhového hospodárstva, daňové a poplatkové účely, oceňovanie nehnuteľností, trhu s nehnuteľnosťami, stimuláciu zahraničných investícií, budovanie priemyselných parkov, diaľnic a rýchlostných komunikácií a reštitučné konania.
3. Ochrana poľnohospodárskej a lesnej pôdy, životného prostredia, kultúrnych pamiatok a chránených území
4. Budovanie Štátneho informačného systému a rôznych informačných systémov o nehnuteľnostiach.

Hlavným cieľom v hodnotenom období bolo spravovanie katastra nehnuteľností v súlade s hlásenými zmenami a údajmi verejných listín predkladaných do katastra nehnuteľností, čím bola zabezpečená funkčnosť katastra. Následne bolo možné rozhodovať o právach k nehnuteľnostiam, zapisovať ich a poskytovať informácie o nich. Na základe uvedeného mohol prebiehať trh s nehnuteľnosťami, ktorý mal dopad na zlepšenie ekonomiky štátu a zároveň tým štát plnil ústavnú funkciu ochrany vlastníckych práv.

Ďalším dôležitým faktorom bolo budovanie automatizovaného informačného systému katastra nehnuteľností (KN), zverejňovanie údajov katastra nehnuteľností na katastrálnom portály. Prostredníctvom katastrálneho portálu môžu klienti získať základné údaje o nehnuteľnostiach, o právach k nehnuteľnostiam a zobrazenie mapy v katastrálnych územiach so spracovanou vektorovou mapou.

SK značnú mieru práce venovali aj odstraňovaniu chýb a nedostatkov evidovaných v katastrálnych operátoch v súvislosti s prípravou KN na migráciu do viacúčelového katastra. Spracovávanie grafickej časti registrov obnovenej evidencie pozemkov zvyšovala mieru digitalizácie analógových máp KN.

Okrem toho sa SK podieľali na zabezpečovaní príjmov do štátnej pokladnice.

## 2.3 Parametre vykonávaných činností

Základným predpisom, ktorý definuje legislatívny rámec pre prácu miestnych orgánov štátnej správy na úseku katastra nehnuteľností je zákon NR SR č. 162/1995 Z. z. o zápise vlastníckych a iných práv k nehnuteľnostiam v znení neskorších predpisov (katastrálny zákon). Jeho vykonávací predpis tvorí vyhláška ÚGKK SR č. 79/1996 Z. z. v znení neskorších predpisov.

Problematiku katastra nehnuteľností upravujú tieto ďalšie všeobecné záväzné právne predpisy.

Zákon NR SR č. 180/1995 Z. z. v znení neskorších predpisov	Zákon o niektorých opatreniach na usporiadanie vlastníctva k pozemkom
Zákon NR SR č. 330/1991 Zb. v znení neskorších predpisov	Zákon o pozemkových úpravách, usporiadaní pozemkového vlastníctva ...
Zákon NR SR č. 215/1995 Z. z. v znení neskorších predpisov	Zákon o geodézii a kartografii

Zákon NR SR č. 182/1993 Z. z. v znení neskorších predpisov	Zákon o vlastníctve bytov a nebytových priestorov
Zákon č. 71/1967 Zb.	Správny poriadok
Zákon NR SR č. 145/1995 Z. z. v znení neskorších predpisov	Zákon o správnych poplatkoch
Zákon NR SR č. 216/1995 Z. z. v znení neskorších predpisov	Zákon o Komore geodetov a kartografov
Zákon NR SR č. 261/1995 Z. z. v znení neskorších predpisov	Zákon o Štátnom informačnom systéme
Zákon NR SR č. 312/2001 Z. z. v znení neskorších predpisov	Zákon o štátnej službe
Vyhláška ÚGKK SR č. 534/2001 Z. z.	Vyhláška, ktorou sa ustanovujú podrobnosti o organizácii práce a o úschove spisov a manipulácii s nimi na katastrálnych úradoch a správach katastra
Vyhláška ÚGKK SR č. 157/1996 Z.z.	Vyhláška, ktorou sa vykonáva zákon o niektorých opatreniach na usporiadanie vlastníctva k pozemkom
Vyhláška ÚGKK SR č. 178/1996 Z.z.	Vyhláška, ktorou sa vykonáva zákon o geodézii a kartografii

Okrem všeobecne záväzných právnych predpisov sa postup správnych orgánov katastra nehnuteľností riadi smernicami, inštrukciami a metodickými návodmi ÚGKK SR, ktoré obsahujú detaily procesného a technického charakteru (prehľad technických predpisov dostupný na stránke [www.geodesy.gov.sk](http://www.geodesy.gov.sk)).

## 2.4 Perspektíva organizácie

Činnosť katastra je charakterizovaná množstvom zákonov, ktoré rozširujú povinnosti katastrálnych pracovísk okrem povinností daných katastrálnym zákonom napr. zákon o pozemkových úpravách, reštitúciách a iné.

Činnosti, ktoré vykonáva kataster sú súčasťou úloh štátu a ich výsledky využívajú fyzické a právnické osoby vrátane orgánov štátnej správy. Ekonomický vývoj štátu sa prejavuje nárastom požiadaviek na výkony katastrálnych pracovísk čo do kvality a kvantity aj pri pretrvávajúcej rozpočtovej nedostatočnosti. Vzhľadom k množstvu spravovaných údajov je nevyhnutné pracovať na výkonných počítačoch, ktoré svojimi parametrami zabezpečia spoľahlivosť, efektívnosť a pohotovosť v činnosti správ katastra.

Medzi základné dlhodobé priority KÚ bude patriť:

- zápis práv do KN (vklad, záznam, poznámka)
- spracovávanie, preberanie a zápis obnovenej evidencie pozemkov
- preberanie a zápis projektov pozemkových úprav
- poskytovanie informácií z KN
- vyhotovovanie vektorovej katastrálnej mapy.

Kataster nehnuteľností prechádza obdobím technickej modernizácie. Obhospodaruje jeden z najväčších a najdôležitejších informačných systémov. Cieľom modernizácie katastra majú byť zjednodušené, urýchlené postupy a služby pre občanov, organizácie, štátnu správu i samosprávu.

V koncepcii usporiadania pozemkového vlastníctva podľa zákona NR SR č. 180/1995 Z.z. v znení neskorších predpisov dochádza k zásadným zmenám smerujúcim k zintenzívnieniu konaní. Skutočné zintenzívnienie konaní je však podmienené dostatočným



finančným zabezpečením konaní zo štátneho rozpočtu. Ďalším limitujúcim faktorom je personálne zabezpečenie správ katastra, ktoré čaká súbežne náročná úloha prechodu na nový viacúčelový kataster so súčasným plnením všetkých ďalších úloh.

Dôležitou podmienkou plnenia zákonných úloh i nových pribúdajúcich úloh v ďalších rokoch je adekvátne finančné zabezpečenie, technické vybavenie, stabilizácia kvalifikovaných pracovníkov, najmä právnikov a geodetov, ktorých fluktuácia má vždy nepriaznivý dopad - útlm v plnení stanovených úloh. Pociťujeme tiež nutnosť navýšenia počtu kvalifikovaných zamestnancov.

Spoločenská funkcia katastra nehnuteľností bola v minulosti a bude i v budúcnosti nenahraditeľná a bude mať trvalý charakter. Je predpoklad, že jeho úloha a dôležité postavenie sa bude posilňovať.

## **2.5 Plánované využitie finančných zdrojov**

Katastrálny úrad v Trenčíne vlastní, resp. spravuje 8 budov, z toho v šiestich budovách sú naše organizačné zložky v spoluvlastníctve a 2 správy katastra sídlia v prenajatých budovách. Všetky budovy (okrem dvoch) sú viac ako dvadsaťročné a vyžadujú značné finančné prostriedky na ich údržbu, či rekonštrukciu, pretože sú v zlom technickom stave. Kritická situácia sa javí hlavne v nedostatku archívnych priestorov.

Odhad potrebných finančných prostriedkov na realizáciu opatrení, ktorými by sa dosiahol zhruba 30 %-ný potenciál úspor palív, tepla a elektrickej energie, predstavuje asi 534.422 € (16.100 tis. Sk) a použili by sa na zateplenie budov, výmenu okien a výstavbu striech. Máme predstavu, že v priebehu rokov 2008-2010 by sa mohla realizovať časť týchto činností za 235.677 € (7.100 tis. Sk), z toho by kapitálové výdavky predstavovali výšku 49.790 € (1.500 tis. Sk) na rekonštrukciu strechy, zostatok vo výške 185.886 € (5 600 tis. Sk) by tvorili bežné výdavky použité na výmenu okien na štyroch správach katastra.

## **2.6 Opatrenia na rok 2009**

1. Dodržiavať zákonom stanovené lehoty pri zápise práv k nehnuteľnostiam do KN.
2. Pri poskytovaní informácií pre súdnych komisárov vybavovať podania v 3-mesačnej lehote.
3. Skrátiť lehoty opráv chýb v katastrálnom operáte.
4. Zabezpečiť preberanie a zápis registrov obnovenej evidencie pozemkov v lehote.
5. Vlastnými kapacitami zabezpečovať školenia zamestnancov.
6. Efektívnou organizačnou prácou a pripomienkovaním programového vybavenia, ktoré slúži na budovanie informačného systému KN, skvalitňovať katastrálny operát a poskytovanie informácií z KN.
7. Zabezpečovať skvalitnenie súboru geodetických a súboru popisných informácií.

### 3. CHARAKTERISTIKA PLÁNU VECNÝCH ÚLOH A JEHO PLNENIE

Činnosť katastrálneho úradu bola riadená Plánom vecných úloh na rok 2008, ktorý bol schválený Úradom geodézie, kartografie a katastra SR. Návrh plánu bol zostavený podľa priorit plnenia úloh správ katastra a katastrálneho úradu, stanovených nadriadeným orgánom, pričom rešpektoval plnenie úloh tak, aby boli zabezpečené základné funkcie katastra ako informačného systému, zakotvené vo všeobecne záväzných právnych predpisoch. Pri zostavovaní Plánu vecných úloh na rok 2008 bola rešpektovaná metodika na určenie počtu zamestnancov vydaná ÚGKK SR.

Rozsah zabezpečovaných úloh bol limitovaný možnosťami pridelených finančných prostriedkov zo štátneho rozpočtu a Plán vecných úloh (PVÚ) – na rok 2008 zahŕňal tieto činnosti: prijímanie podaní a iných písomností v registratúre katastrálnych podaní správy katastra, rozhodovanie o návrhu na vklad vlastníckeho práva alebo iného vecného práva, zápis práv k nehnuteľnostiam záznamom a poznámkou, preberanie a zápis Registrov obnovenej evidencie pozemkov (ROEP), oprava chýb v katastrálnom operáte, úradné overovanie geometrických plánov (GP) a iných výsledkov geodetických a kartografických činností, tvorbu a aktualizáciu vektorových katastrálnych máp (VKM), poskytovanie informácií z katastra nehnuteľností a ostatné činnosti.

Plán vecných úloh bol zostavený na plánované pracovné kapacity katastrálneho úradu – počet zamestnancov výkonných zložiek 184 vyjadrené v plánovaných hodinách, ktoré v roku 2008 predstavovali 281 673 plánovaných hodín (PH) použiteľného čistého fondu pracovnej doby. Skutočný čistý fond pracovnej doby v roku 2008 predstavoval 293 082 skutočných hodín (SH). Zvýšený počet SH bol spôsobený znížením PN, OČR a nečerpaním riadnych dovolení zamestnancami.

Plnenie plánu vecných úloh za rok 2008 bol hodnotený v „Správe o plnení vecných úloh za rok 2008,“ z ktorej v ďalšom uvádzame prehľad základných údajov plánovaných úloh, ich kvantitatívne parametre v merných jednotkách (MJ), použité pracovné kapacity v SH a údaj o percentuálnom plnení plánu so zdôvodnením jeho nesplnenia resp. prekročenia. PVÚ za rok 2008 je zverejnený na internetovej stránke úradu [www.geodesy.gov.sk](http://www.geodesy.gov.sk).

#### Prehľad plnenia Plánu vecných úloh za rok 2008:

Úloha PVÚ	Názov	Merná jednotka	Plán		Skutočnosť		Plnenie (%)	
			MJ	PH	MJ	SH	MJ	SH
2a	Registratúra katastrálnych podaní	podanie	69 800	17 470	85 272	20 716	122,2	118,6
2b	Rozhodovanie o návrhu na vklad	práv.skonč. podanie	26 450	24 640	37 422	34 257	141,5	139,0
2c	Ďalšie činnosti súv. s vkladovým konaním	PH		21 000		17 760		84,6
2d	Zápis listín do katastra nehn.	listina	58 150	87 250	75 478	96 270	129,8	110,3
3aa	Konanie o obnove evidencie niekt. pozemkov	katastrálne územie	41	7 420	66	7 114	161,0	95,9
3ab	Preberanie a zápis registra	register	41	15 760	42	10 082	102,4	64,0
3b	Oprava chýb	podanie	1 000	6 360	1 143	9 860	114,3	155,0

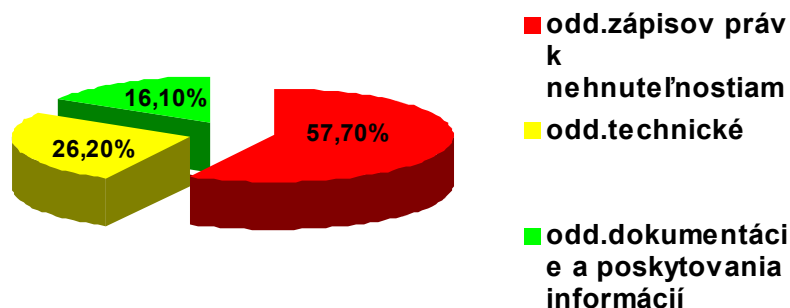
	v katastr. operáte							
3c	Činnosť supervízora	PH		7 700		7 700		100,0
3d	Úradné overovanie GP	GP + iný výsledok	6 000	8 000	8 123	10 140	135,4	126,8
3fa	Aktualizácia VKM	GP	2 500	6 950	3 876	10 197	155,0	146,7
3fb	Tvorba VKM	katastrálne územie	12	6 000	12	4 730	100,0	78,8
3ga	Ostatné činnosti	PH		27 225		17 061		62,7
4a	Štátna dokumentácia	PH		11 100		10 450		94,1
4b	Poskytovanie infor. z katastra	tisíc Sk celkom	43 000	36 000	44 879	36 745	104,4	102,0
	Spolu správne poplatky; oslob. od poplatkov a ponuk. cenník	tisíc Sk	107 010		141 110		131,9	
	Spolu	PH		282 875		293 082		103,6

Plánované merné jednotky boli splnené a prekročené, skutočné hodiny boli čerpané vo výške skutočných výkonov.

Katastrálny úrad dôslednými kontrolami plnenia úloh, preorganizovaním jednotlivých činností, presunom zamestnancov medzi oddeleniami a správami katastra, opatreniami a taktiež sústredením sa na plnenie hlavných úloh stanovené úlohy splnil, alebo prekročil v požadovanej kvalite o čom svedčí nízky počet sťažností, odvolaní a protokolov z vykonaných kontrol inšpektormi ÚGKK SR a vnútornou kontrolou KÚ.

Podrobné plnenie plánu vecných úloh a ostatných úloh je obsahom kapitoly č. 4.

### Čerpanie časového fondu podľa oddelení SK v roku 2008



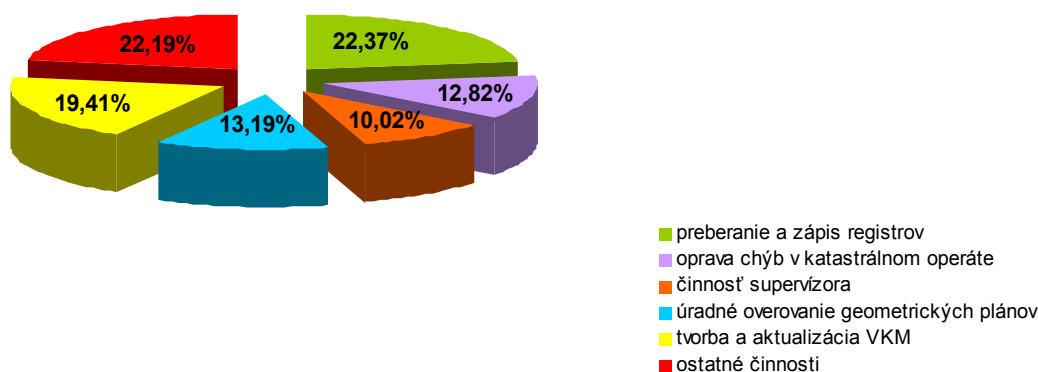
#### 4. ČINNOSTI/PRODUKTY ORGANIZÁCIE A ICH PLNENIE

Činnosti, ktoré v roku 2008 katastrálny úrad vykonával, je možné rozdeliť na úlohy dané plánom vecných úloh a ďalšie úlohy vyplývajúce pre katastrálny úrad zo zákonov, vyhlášok a predpisov.

U činností obsiahnutých v Pláne vecných úloh sú sledované skutočné hodiny, z ktorých je možné určiť aké pracovné kapacity úradu boli na jednotlivé úlohy použité. Kvantitatívne parametre úloh sú vyjadrené v základných merných jednotkách pri každej úlohe. Kvalitatívne parametre úloh, ktorými je činnosť organizácie riadená vychádzajú z platných zákonov, vyhlášok, smerníc a metodických návodov, ktoré sú vymenované v bode 2 tejto správy.

Z časového hľadiska rozlišujeme činnosti vykonávané katastrálnym úradom na úlohy stále, dlhodobé a krátkodobé. V nasledovných stadiách uvádzame stručný popis činností a výstupov v danom roku a pri úlohách Plánu vecných úloh tiež percentuálne vyjadrený podiel, ktorým sa jednotlivé činnosti podieľali na čerpaní kapacít organizácie.

##### Čerpanie časového fondu podľa jednotlivých úloh technických oddelení SK v roku 2008 (v SH)



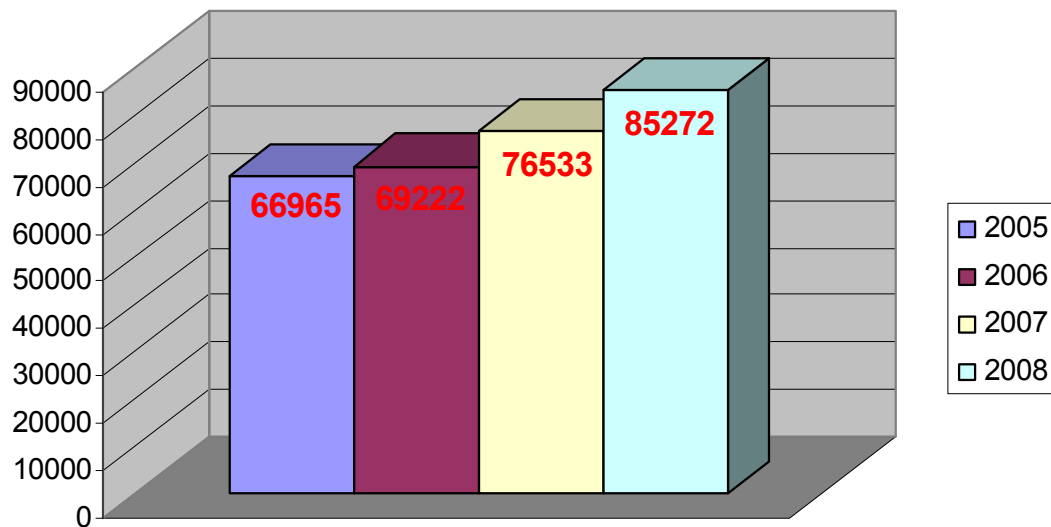
#### 4.1. Stále úlohy

##### Registratúra katastrálnych podaní

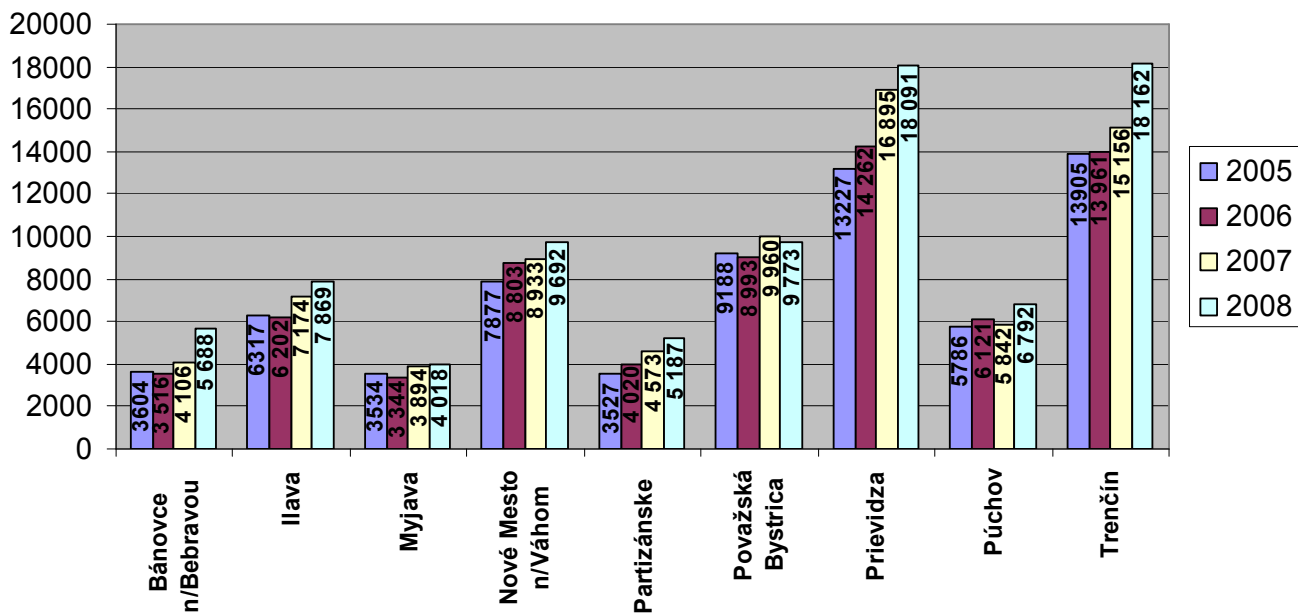
Do uvedenej činnosti patrí príjem katastrálnych podaní, ich zaradenie do príslušného registra, plombovanie listov vlastníctva a pozemkovoknižných vložiek, expedíciu zapísaných listín a oznámení o zápise.

V roku 2008 registratúra prijala 85 272 podaní, čo je o 8 739 podaní viac ako v roku 2007, čo predstavuje nárast o 10,8 %. Plán bol splnený na 122,2 % pri použití 20 716 SH, čo predstavuje 7,1 % pracovných kapacít.

Vývoj počtu prijatých katastrálnych podaní v Trenčianskom kraji v období rokov 2005 – 2008 je znázornený v grafe :



Vývoj počtu prijatých katastrálnych podaní podľa okresov v kraji v období rokov 2005 – 2008 je znázornený v grafe :



## Rozhodovanie o návrhu na vklad údajov o právnych vzťahoch k nehnuteľnostiam a ďalšie činnosti súvisiace s vkladovým konaním

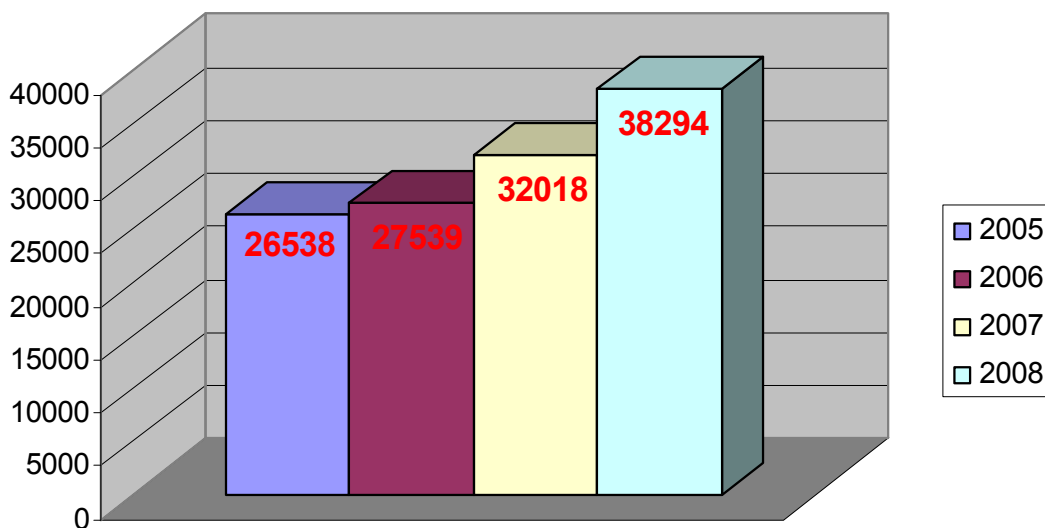
Rozhodnutím správy katastra o návrhu na vklad do katastra nehnuteľností vznikajú, menia sa alebo zanikajú práva k nehnuteľnostiam. Rozhodovania o návrhu na vklad sa vykonávajú v súlade s §§ 28 – 33 katastrálneho zákona.

Porovnaním roku 2008 a roku 2007 sa počet došlých návrhov na vklad za rok 2008 zvýšil o 6 277 návrhov na vklad, čo je nárast o 19,6 %. V roku 2008 bolo povolených 37 422 návrhov na vklad, čo je v porovnaní s rokom 2007 nárast o 6 204, čo predstavuje nárast o 19,9 %. Plán na rok 2008 bol 26 450 ukončených návrhov na vklad, plán bol splnený na 141,5%. O návrhu na vklad rozhodovalo 22,5 zamestnancov, t.j. na jedného zamestnanca pripadá 1 663 ukončených návrhov na vklad. Použitý pracovný čas bol 34 257 SH, čo činí 11,7 % a na ďalšie činnosti súvisiace s vkladovým konaním bolo použitých 17 760 SH, čo je 6,0 % pracovných kapacít.

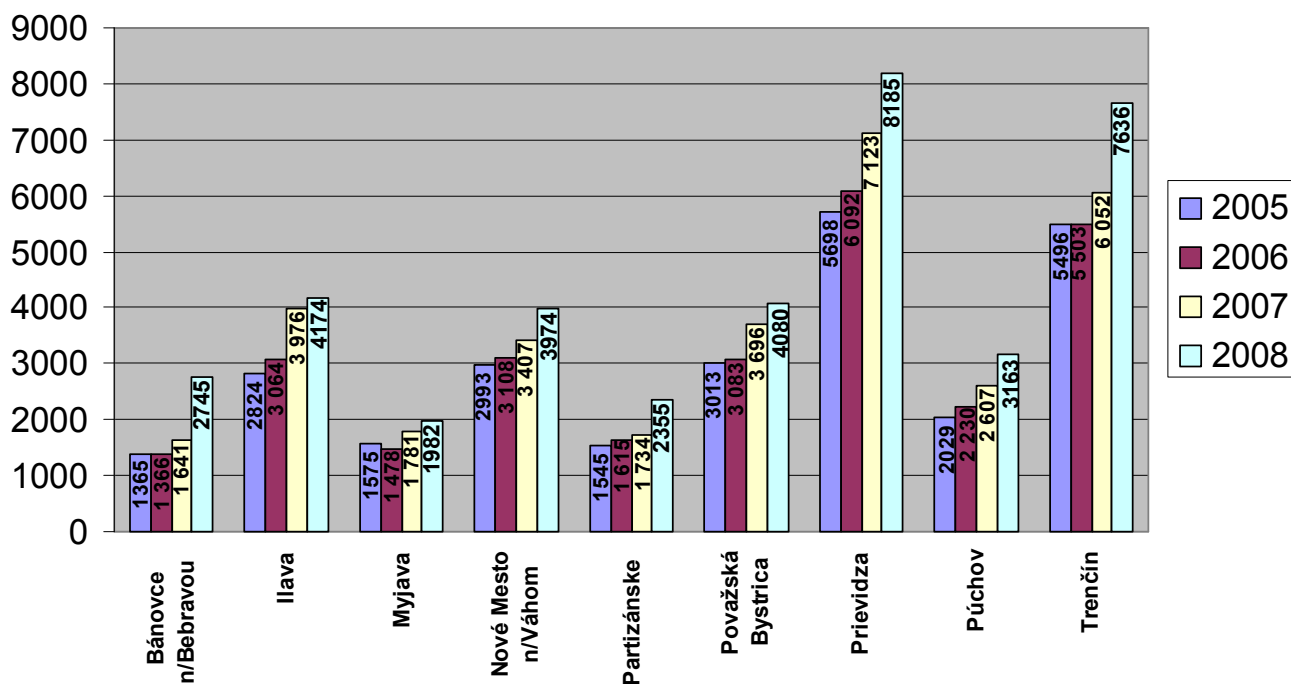
Stanovený termín na vybavenie návrhu na vklad neplnila iba Správa katastra Trenčín a to v počte 499 návrhov. Tento nepriaznivý stav na tejto správe bol spôsobený zvýšeným počtom podaných návrhov na vklad a fluktuáciou zamestnancov oprávnených vydávať rozhodnutia o povolení návrhu na vklad na SK Trenčín.

Ďalších 8 správ katastra plnilo ku koncu roka stanovené termíny. Úloha rozhodovanie o návrhu na vklad bola v roku 2008 splnená a prekročená, k čomu dopomohli prijaté opatrenia ako napríklad presuny zamestnancov medzi oddeleniami a aj správami katastra, cieľovými odmenami.

Vývoj počtu doručených návrhov na vklad v Trenčianskom kraji v období rokov 2005 – 2008 je znázornený v grafe :



Vývoj počtu doručených návrhov na vklad podľa okresov v kraji v období rokov 2005 – 2008 je znázornený v grafe :



### Zápis listín a údajov o právnych vzťahoch do katastra nehnuteľností

Práva k nehnuteľnostiam, ktoré vznikli, zmenili sa alebo zanikli zo zákona, rozhodnutím štátneho orgánu, príklepom licitátora na verejnej dražbe, vydržaním, prírastkom a spracovaním, práva osvedčené notárom ako aj práva vyplývajúce zo správy majetku štátu, zo správy majetku obcí alebo zo správy vyššieho územného celku a nájomné práva k pozemkom sa zapisujú záznamom do katastra nehnuteľností. Činnosti súvisiace so zápisom listín a údajov o právnych vzťahoch do katastra nehnuteľností sa vykonávajú v súlade s §§ 34-37 katastrálneho zákona.

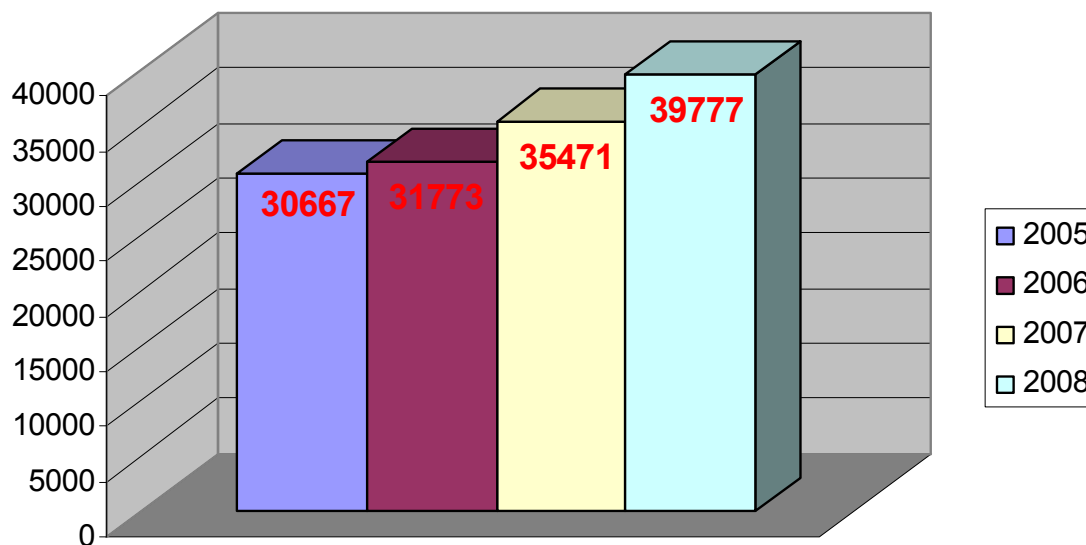
Počet listín došlých na zápis v roku 2008 predstavoval spolu 39 777, čo je nárast oproti roku 2007 o 4 306, t. j. o 12,1 %. V roku 2008 bolo zapísaných 38 056 listín, čo je v porovnaní s rokom 2007 o 3526 listín viac, t.j. o 10,2 %. Za rok 2008 bolo spolu s odkladovanými návrhmi na vklad zapísaných 75 478 listín, čo je oproti roku 2007 nárast o 9 730 listín, t.j. 14,8 %. Plán na rok 2008 bol 58 150 zapísaných listín, plán bol splnený na 129,8 %. Zápis listín vykonávalo 63 zamestnancov, použitý pracovný čas bol 96 270 SH, čo činí 32,8 % pracovných kapacít.

I keď bolo v roku 2008 zapísaných o 3 526 listín viac stanovený termín neplnili tri správy katastra (Ilava, Prievidza a Trenčín) v celkovom počte 1 352 listín

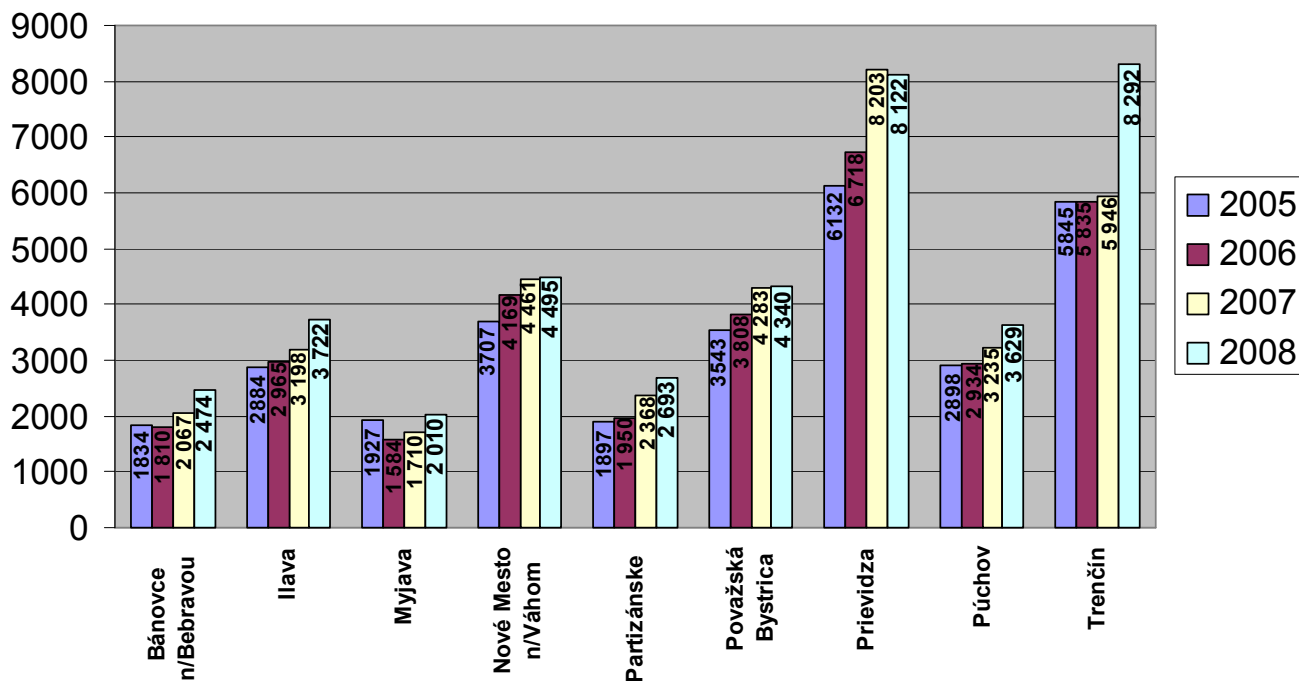
Neplnenie je z dôvodu vysokého nárastu dodaných listín a zvýšeného počtu vybavených návrhov na vklad.

Ďalších šesť správ katastra plnilo ku koncu roku stanovené termíny. Úloha zápis listín do katastra nehnuteľností bola v roku 2008 splnená a prekročená, k čomu dopomohli prijaté opatrenia ako napríklad presun zamestnancov medzi oddeleniami a cieľovými odmenami.

Vývoj počtu doručených listín na zápis do katastra nehnuteľností v Trenčianskom kraji v období rokov 2005 – 2008 je znázornený v grafe :



Vývoj počtu doručených listín na zápis do katastra nehnuteľností podľa v kraji v období rokov 2005 – 2008 je znázornený v grafe :





## Oprava chýb v katastrálnom operáte podľa § 59 katastrálneho zákona

Katastrálny zákon zakotvuje v § 59 možnosť opravy chybných údajov v katastri nehnuteľností, ktoré vznikajú z vlastnej činnosti alebo z činnosti iných osôb. Ak ide o opravu chyby v katastrálnom operáte, ktorá sa týka údajov na liste vlastníctva, správa katastra postupuje podľa ustanovení správneho poriadku.

V roku 2008 došlo na správy katastra nášho kraja spolu 1 143 požiadaviek na opravu chýb podľa § 59 katastrálneho zákona (o 23 menej ako v roku 2007). Z celkového počtu požiadaviek na opravu chýb v katastrálnom operáte bolo 223 neopodstatnených požiadaviek (19,5 %).

Doba najdlhšie vybavovanej požiadavky na opravu chyby v katastrálnom operáte k 31.12.2008 v rámci kraja ostala oproti roku 2007 poklesla o 1 mesiac, t.j. do 3 mesiacov (SK Ilava, Považská Bystrica, Prievidza a Púchov). Na ostatných správach katastra bola táto lehota 2 mesiace a menej.

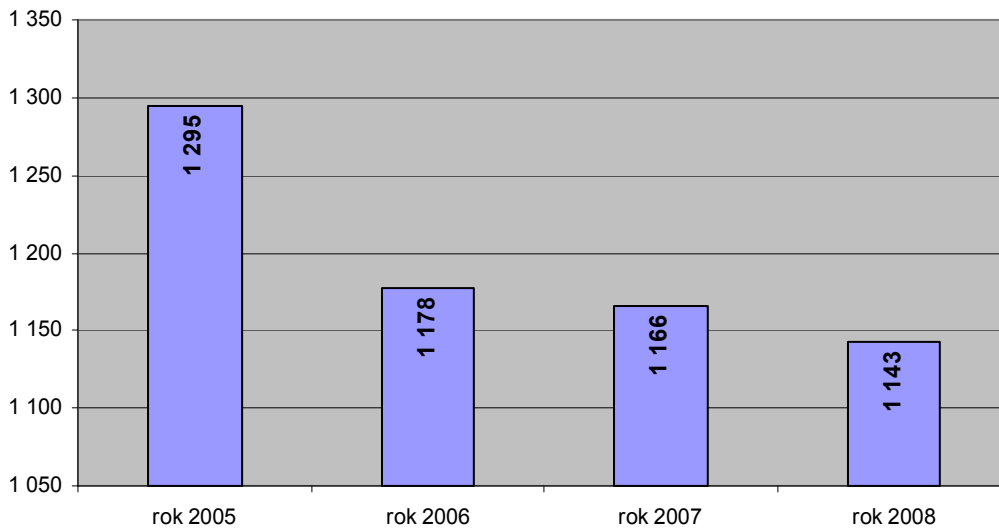
Podľa plánu vecných úloh na rok 2008 mala byť oprava chýb v katastrálnom operáte podľa § 59 vykonaná v 1 000 prípadoch, v skutočnosti bola vykonaná v 1 143 prípadoch. Plán vecných úloh bol plnený na 114,3 %. Na túto činnosť boli použité pracovné kapacity v rozsahu 9 860 SH, čo predstavuje 3,4 % všetkých pracovných kapacít.

Počet opráv chýb v katastrálnom operáte podľa § 59 katastrálneho zákona v rokoch 2005 až 2008 na jednotlivých správach je uvedený v tabuľke.

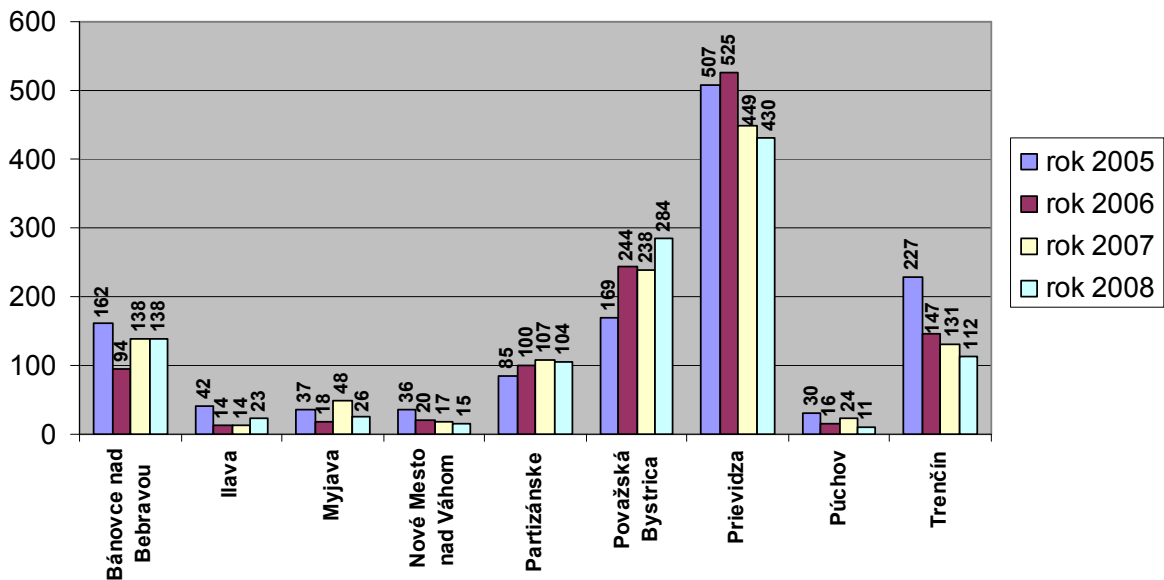
P. č.	Správa katastra	Počet opráv chýb v katastrálnom operáte podľa § 59 katastrálneho zákona			
		rok 2005	rok 2006	rok 2007	rok 2008
1.	Bánovce nad Bebravou	162	94	138	138
2.	Ilava	42	14	14	23
3.	Myjava	37	18	48	26
4.	Nové Mesto nad Váhom	36	20	17	15
5.	Partizánske	85	100	107	104
6.	Považská Bystrica	169	244	238	284
7.	Prievidza	507	525	449	430
8.	Púchov	30	16	24	11
9.	Trenčín	227	147	131	112
<b>Spolu</b>		<b>1 295</b>	<b>1 178</b>	<b>1 166</b>	<b>1 143</b>

Nasledujúce grafy zobrazujú celkový stav plnenia tejto úlohy na území Trenčianskeho kraja v rokoch 2005 až 2008.

**Vývoj počtu opráv chýb v katastrálnom operáte podľa § 59  
katastrálneho zákona za roky 2005 - 2008 za Katastrálny úrad  
v Trenčíne**



**Vývoj počtu opráv chýb v katastrálnom operáte podľa § 59  
katastrálneho zákona za roky 2005-2008 podľa okresov**



## Poskytovanie informácií z katastra nehnuteľností

Za rok 2008 dosiahol finančný objem za poskytované informácie zo štátnej dokumentácie 44 879 tis. Sk, z toho:

- 17 375 tis. Sk za správne poplatky,
- 25 507 tis. SK za činnosti oslobodené od správnych poplatkov a
- 1 997 tis. Sk príjmy podľa ponukového cenníka.

Podľa plánu vecných úloh na rok 2008 mali byť informácie z katastra nehnuteľností poskytnuté v celkovom finančnom objeme 43 000 tis. Sk, v skutočnosti dosiahol finančný objem 44 879 tis. Sk. Plán vecných úloh bol splnený na 104,4 %. Na túto činnosť boli použité pracovné kapacity v rozsahu 36 745 SH, čo predstavuje 12,5% všetkých pracovných kapacít.

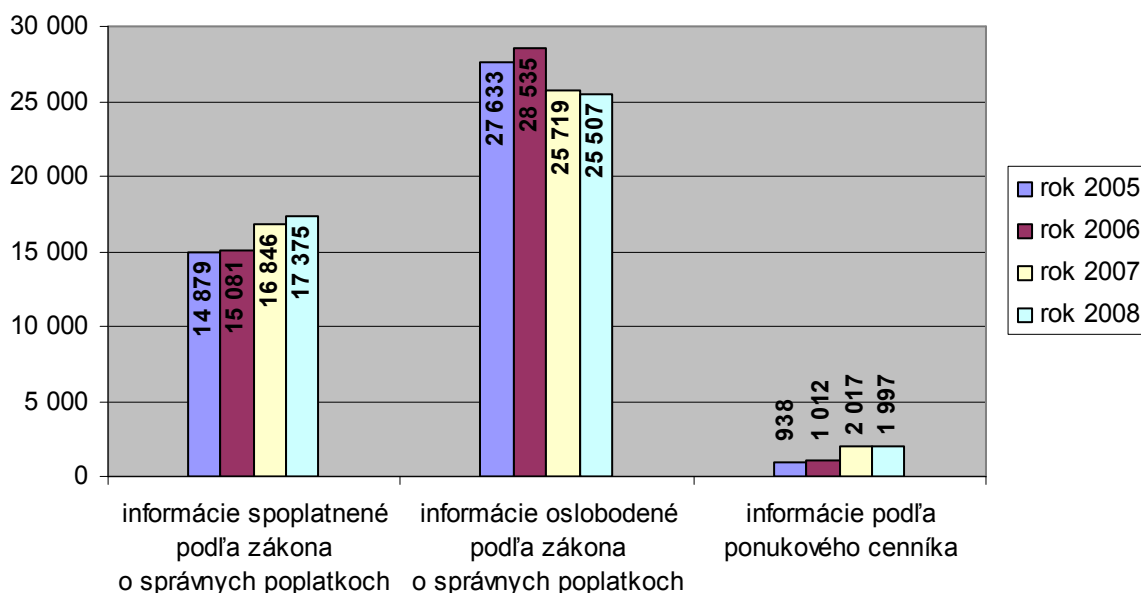
V porovnaní s rokom 2007, kedy dosiahol finančný objem čiastku 44 582 tis. Sk, došlo v roku 2008 k nárastu finančného objemu o 297 tis. Sk (0,7 %).

Finančný objem za poskytované informácie zo štátnej dokumentácie v rokoch 2005 až 2008 na jednotlivých správach je uvedený v tabuľke.

P. č.	Informácie z katastra nehnuteľností	Finančný objem za poskytované informácie zo štátnej dokumentácie (v tis. SK)			
		rok 2005	rok 2006	rok 2007	rok 2008
1.	spoplatnené podľa zákona o správnych poplatkoch	14 879	15 081	16 846	17 375
2.	oslobodené podľa zákona o správnych poplatkoch	27 633	28 535	25 719	25 507
3.	podľa ponukového cenníka	938	1 012	2 017	1 997
<b>Spolu</b>		<b>43 450</b>	<b>44 628</b>	<b>44 582</b>	<b>44 879</b>

Nasledujúci graf zobrazuje celkový stav plnenia tejto úlohy na území Trenčianskeho kraja v rokoch 2005 až 2008.

**Finančný objem za poskytované informácie zo štátnej dokumentácie v tis. Sk**



V rámci poskytovania informácií z katastra nehnuteľností vyhotovujú správy katastra identifikácie podľa § 69 ods. 1) katastrálneho zákona pre fyzické a právnické osoby a pre súdnych komisárov ako podklad k dedičstvu a taktiež vyhotovujú identifikácie parciel pre reštitučné konania.

Poskytovanie informácií pre fyzické a právnické osoby:

Vo vyhotovovaní identifikácií parciel podľa § 69 ods. 1) katastrálneho zákona pre právnické a fyzické osoby vzrástla maximálna lehota oproti roku 2007 o 1 mesiac, t.j. vyhotovovanie identifikácií parciel je do 4 mesiacov (SK Púchov). Na správach katastra Nové Mesto nad Váhom a Prievidza je táto lehota 3 mesiace a na ostatných správach katastra (6 SK) 1 mesiac.

Poskytovanie informácií pre súdnych komisárov:

Podobne ako pre fyzické a právnické osoby vzrástla oproti roku 2007 aj maximálna lehota pre identifikácie parciel podľa § 69 ods. 1) katastrálneho zákona pre súdnych komisárov z 3 na 5 mesiacov. V tejto lehote vybavuje požiadavky na identifikácie Správa katastra Nové Mesto nad Váhom. Na ostatných správach katastra (8 SK) sa lehota na vyhotovovanie identifikácií parciel pre súdnych komisárov pohybuje od 1 do 3 mesiacov.

Reštitučné konanie podľa zákonov NR SR č. 503/2003 Z.z. a 161/2005 Z.z.:

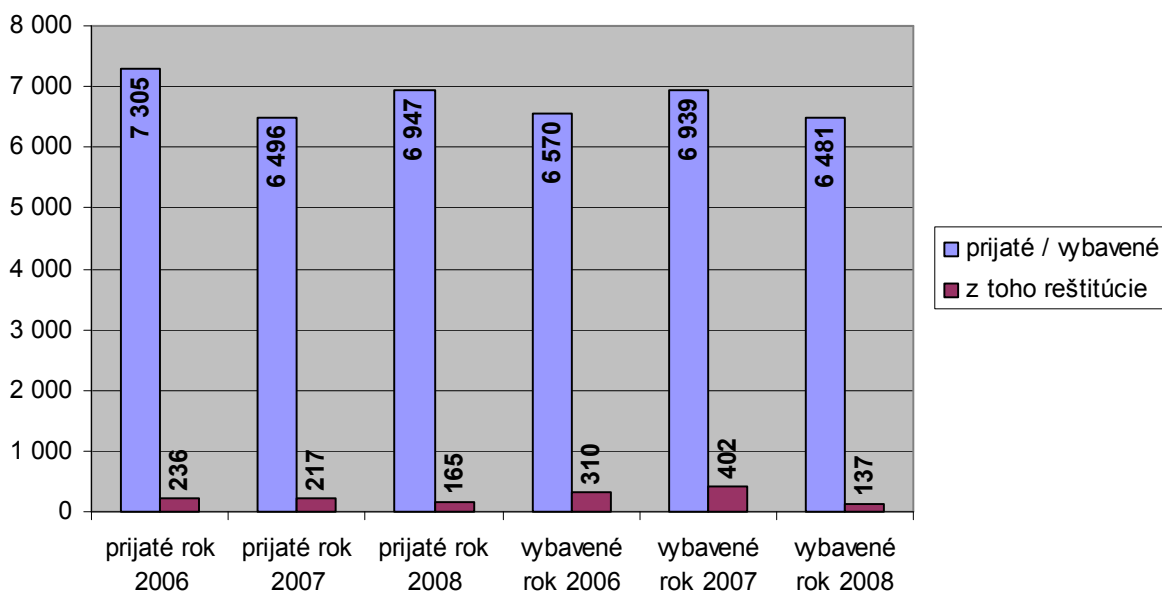
Aj v roku 2008 vybavovali správy katastra objednávky pre reštitučné konania v zmysle zákonov NR SR č. 503/2003 Z.z. o navrátení vlastníctva k pozemkom a o zmene a doplnení zákona NR SR č. 180/1995 Z.z. o niektorých opatreniach na usporiadanie vlastníctva k pozemkom v znení neskorších predpisov a 161/2005 Z.z. o navrátení vlastníctva k nehnuteľným veciam cirkvám a náboženským spoločnostiam a prechode vlastníctva k niektorým nehnuteľnostiam. Z celkového počtu 6 947 prijatých objednávok bolo 165 objednávok pre reštitúcie (2,4 %) a zo 6 481 vybavených objednávok bolo 137 objednávok pre reštitúcie (2,1 %).

V nižšie uvedenej tabuľke sú uvedené počty prijatých a vybavených objednávok na identifikácie, z toho pre reštitúcie za roky 2007 a 2008. V počte vybavených objednávok sú zahrnuté aj objednávky nevybavené v predchádzajúcom roku a vybavené v priebehu daného roka.

Správa katastra	rok 2007				rok 2008			
	prijaté		vybavené		prijaté		vybavené	
	spolu	z toho reštitúcie	spolu	z toho reštitúcie	spolu	z toho reštitúcie	spolu	z toho reštitúcie
Bánovce n/B	149	9	160	9	169	3	173	3
Ilava	198	1	198	1	128	1	128	1
Myjava	45	2	45	2	65	0	65	0
Nové M. n/V	1 067	7	900	7	1 146	0	911	0
Partizánske	502	11	467	11	503	5	478	5
Pov. Bystrica	1 077	7	1 326	6	1 094	8	1 168	3
Prievidza	1 790	65	2 303	259	1 924	51	1 950	42
Púchov	1 193	54	1 067	46	1 244	32	935	18
Trenčín	475	61	473	61	674	65	673	65
<b>Spolu</b>	<b>6 496</b>	<b>217</b>	<b>6 939</b>	<b>402</b>	<b>6 947</b>	<b>165</b>	<b>6 481</b>	<b>137</b>

Nasledujúci graf zobrazuje celkový stav plnenia tejto úlohy na území Trenčianskeho kraja v rokoch 2007 a 2008.

Vývoj počtu prijatých a vybavených objednávok na identifikácie za roky 2006 až 2008




**Úradné overovanie geometrických plánov**

Geometrické plány sú dôležitým podkladom pre vedenie katastrálnych máp, preto musí byť každý geometrický plán úradne aj autorizačne overený. Na správach katastra úradne overujú geometrické plány zamestnanci, ktorí majú na to osobitnú odbornú spôsobilosť podľa zákona NR SR č. 215/1995 Z.z. o geodézii a kartografii v znení neskorších predpisov.

V roku 2008 bolo overených v Trenčianskom kraji spolu 8 123 geometrických plánov a iných výsledkov geodetických a kartografických prác (o 1 179 viac ako v roku 2007, čo predstavuje nárast o 17 %). Na nasledujúcom obrázku je znázornený nárast počtu úradne overených geometrických plánov (v %) v roku 2008 v porovnaní s rokom 2007 podľa jednotlivých okresov.

Prehľad nárastu počtu úradne overených GP v roku 2008 v porovnaní s rokom 2007 podľa okresov



K prekročeniu lehoty na úradné overovanie geometrických plánov a iných výsledkov geodetických a kartografických prác do 7 pracovných dní a v prípade geometrických plánov väčšieho rozsahu, pozemkových úprav, vytyčovania hraníc pozemkov, digitalizácie a zobrazenia predmetov, ktoré sa preberajú do základných štátnych mapových diel veľkej mierky do 30 pracovných dní odo dňa predloženia v roku 2008 nedošlo.

Na Správach katastra v Bánovciach nad Bebravou, Myjava a Novom Meste nad Váhom overujú geometrické plány a iné výsledky geodetických a kartografických prác aj riaditelia správ katastra a na Správach katastra v Ilave a Partizánskom overujú geometrické plány iba riaditeľky správy katastra, čo predstavuje zvýšené nároky na ich prácu.

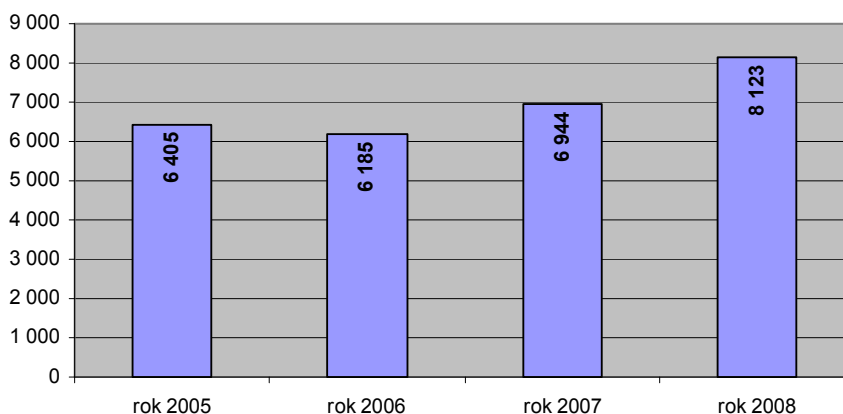
Podľa Plánu vecných úloh na rok 2008 mali správy katastra overiť spolu 6 000 geometrických plánov a iných výsledkov geodetických a kartografických prác. Plán bol splnený na 135,4 %, nakoľko v roku 2008 bolo overených spolu 8 123 geometrických plánov a iných výsledkov geodetických a kartografických prác. Na túto činnosť boli použité pracovné kapacity v rozsahu 10 140 SH, čo predstavuje 3,5 % všetkých pracovných kapacít.

V tabuľke je uvedený počet overených geometrických plánov v rokoch 2005 až 2008 na jednotlivých správach katastra.

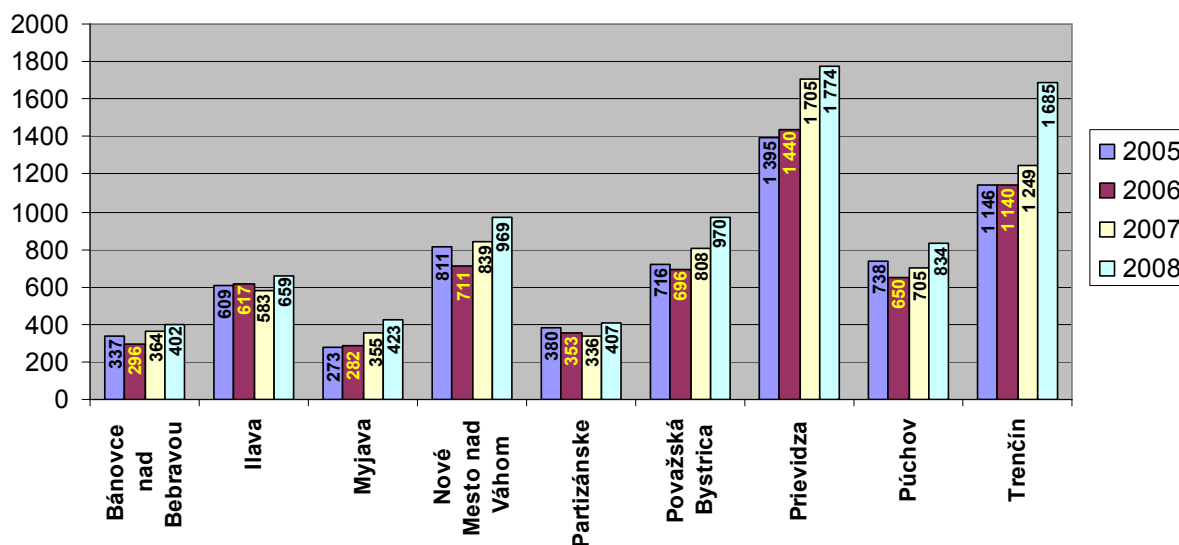
P. č.	Správa katastra	Počet overených geometrických plánov podľa § 67 ods. 5) katastrálneho zákona			
		rok 2005	rok 2006	rok 2007	rok 2008
1.	Bánovce nad Bebravou	337	296	364	402
2.	Ilava	609	617	583	659
3.	Myjava	273	282	355	423
4.	Nové Mesto nad Váhom	811	711	839	969
5.	Partizánske	380	353	336	407
6.	Považská Bystrica	716	696	808	970
7.	Prievidza	1 395	1 440	1 705	1 774
8.	Púchov	738	650	705	834
9.	Trenčín	1 146	1 140	1 249	1 685
<b>Spolu</b>		<b>6 405</b>	<b>6 185</b>	<b>6 944</b>	<b>8 123</b>

Nasledujúce grafy zobrazujú celkový stav plnenia tejto úlohy na území Trenčianskeho kraja v rokoch 2005 až 2008.

Vývoj počtu úradne overených geometrických plánov podľa § 67 ods. 5) katastrálneho zákona za roky 2005 až 2008 za Katastrálny úrad v Trenčíne



## Vývoj počtu úradne overených GP za roky 2005-2008 podľa okresov



### Tvorba vektorovej katastrálnej mapy (VKM)

Vektorová katastrálna mapa (ďalej VKM) je katastrálna mapa, ktorej obsah je uložený na pamäťovom médiu počítača. Je súčasťou súboru geodetických informácií katastrálneho operátu. Vektorová katastrálna mapa vzniká z číselnej mapy alebo z nečíselnej mapy a tvorí a dopĺňa sa v štruktúre, ktorú určí Úrad geodézie, kartografie a katastra Slovenskej republiky. Vyhlásenie platnosti VKM sa uverejňuje v Spravodajcovi Úradu geodézie, kartografie a katastra SR.

Dopracovanie VKM po zápise ROEP na podklade číselných máp bolo ukončené v roku 2008 v k.ú. Veľké Kršteňany v okrese Partizánske a v k.ú. Rakoluby - extravilán po zápise PPÚ.

Vyhlásenie VKM z ROEP na podklade nečíselných máp bolo v roku 2008 v k.ú. Lehota pod Vtáčnikom a Morovno v okrese Prievidza a k.ú. Lubina v okrese Nové Mesto nad Váhom. Podľa plánu vecných úloh na rok 2008 sa tvorba VKM mala vykonávať v 12 katastrálnych územiach. V skutočnosti sa pracovalo na 12 katastrálnych územiach. Plán vecných úloh bol splnený na 100 %. Na túto činnosť boli použité pracovné kapacity v rozsahu 4760 SH, čo predstavuje 1,6 % všetkých pracovných kapacít.

## Aktualizácia vektorovej katastrálnej mapy

Aktualizáciu vektorových katastrálnych máp je nevyhnutné vykonávať predovšetkým z dôvodu zabezpečenia súladu údajov SPI a SGI katastra nehnuteľností. Aktuálnosť katastrálnej mapy spolu s možnosťou poskytovania jej obsahu v elektronickej forme má priamy súvis s ďalšími činnosťami, ako sú:

- zverejňovanie údajov katastra nehnuteľností prostredníctvom internetu cez katastrálny portál,
- zadávanie projektov pozemkových úprav,
- poskytovanie informácií o záväznom druhu pozemku,
- poskytovanie údajov o bonitovaných pôdno-ekologických jednotkách,
- poskytovanie údajov katastra na budovanie iných informačných systémov.

Aktualizácia vektorových katastrálnych máp sa vykonáva na podklade geometrických plánov.

Aktualizácia vektorovej katastrálnej mapy je našimi správami katastra vykonávaná vo všetkých katastrálnych územiach resp. v ich častiach, kde v predchádzajúcich obdobiach bola ukončená tvorba VKM po obnove katastrálneho operátu alebo po vyhotovení ROEP v k.ú. s jestvujúcimi číselnými mapami. Aktualizácia vektorových máp nečíselných je uskutočňovaná v rámci kapacitných možností jednotlivých správ.

Z celkového počtu 378 k.ú. v rámci kraja evidujeme:

- **148 k.ú.** s vyhlásenou platnosťou **číselnej VKM** s povinnou aktualizáciou
- **146 k.ú.** s **nečíselnými VKM**, z ktorých sa aktualizuje 93 k.ú.

Okres	Počet k.ú.	Počet VKMč.	Vyhl. VKMč	Akt. VKMč.	Počet VKMn.	Vyhl. VKMn.	Akt. VKMn.
Bánovce n/Bebravou	52	18	18	18	29	0	28
Ilava	28	26	26	26	3	0	3
Myjava	18	2	2	2	14	8	11
Nové Mesto n/Váhom	39	16	16	16	14	12	14
Partizánske	31	13	13	13	2	0	2
Prievidza	72	20	20	20	27	12	13
Púchov	33	12	12	12	5	5	5
Pov. Bystrica	44	29	28	29	11	0	6
Trenčín	61	13	13	13	41	4	11

V pláne vecných úloh katastrálnych úradov na rok 2008 bol plánovaný počet geometrických plánov na aktualizáciu VKM v počte 2 500, skutočný stav plnenia je 3 876, čo znamená, že plán bol splnený na 155,04 %. Na túto činnosť boli použité pracovné kapacity v rozsahu 10 197 SH čo predstavuje 3,48 % všetkých pracovných kapacít.



## Činnosť katastrálneho úradu v katastrálnom konaní

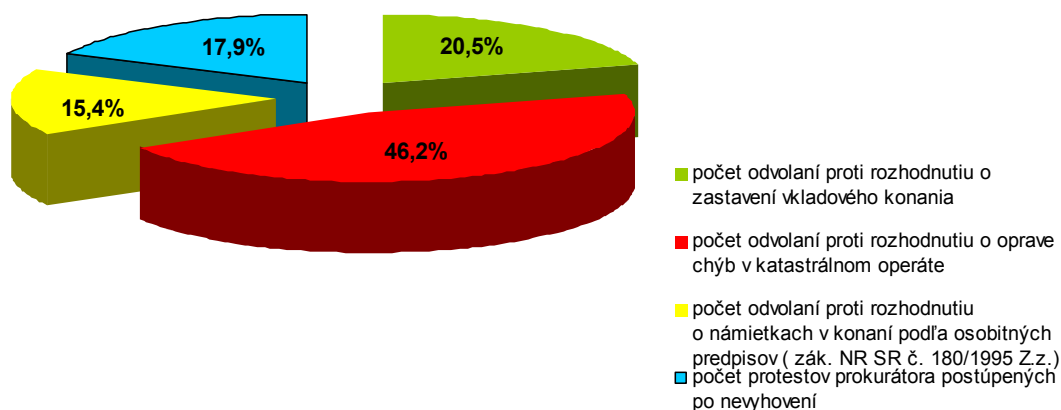
V hodnotenom období došlo na Katastrálny úrad v Trenčíne v rámci katastrálneho konania 35 podaní, 4 podania boli nevybavené z konca predchádzajúceho obdobia, t.j. v roku 2008 bolo spolu na vybavenie 39 podaní, z toho (vid' graf):

- 8 odvolaní proti rozhodnutiu o zastavení vkladového konania,
- 18 odvolaní proti rozhodnutiu o oprave chýb v katastrálnom operáte,
- 6 odvolaní proti rozhodnutiu o námietkach v konaní podľa osobitných predpisov a
- 7 protestov prokurátora postúpených po nevyhovení.

Oproti roku 2007 vzrástol počet došlých podaní o 25 % (z 28 podaní došlých v roku 2007 na 35 podaní došlých v roku 2008). Najviac odvolaní bolo podaných proti rozhodnutiu o oprave chýb v katastrálnom operáte (čo predstavuje 46,2 % z počtu všetkých podaní na vybavenie v bežnom roku) a odvolaní proti rozhodnutiu o zastavení vkladového konania (čo predstavuje 20,5 % z počtu všetkých podaní na vybavenie v bežnom roku).

V hodnotenom období bolo z 39 podaní na vybavenie v bežnom roku skončených 34 podaní a 5 podaní, o ktorých sa zatiaľ nerozhodlo. Všetky skončené podania boli vybavené v zákonom stanovenej lehote. Dve z neukončených konaní sú konania proti rozhodnutiu o zastavení vkladového konania, ktoré neboli k 31.12.2007 ukončené z dôvodu ich prerušenia. Jedno z neukončených konaní bolo 23.6.2005 prerušené do právoplatného skončenia konania o odvolaní podanom na Krajský súd v Trenčíne proti rozsudku vydanému týmto súdom. Druhé konanie bolo 23.11.2007 prerušené do ukončenia konania o podanom trestnom oznámení.

### Činnosť KÚ v katastrálnom konaní v roku 2008



## Konanie o priestupkoch a o porušení poriadku na úseku geodézie, kartografie a katastra

V hodnotenom období sa v rámci našej územnej pôsobnosti nevyskytlo konanie o priestupkoch a o porušení poriadku na úseku geodézie, kartografie a katastra.

## Sumarizácia

Sumárne údaje katastra nehnuteľností o pôdnom fonde a úhrnných hodnôt druhov pozemkov k 1.1.2008 (tzv. „sumarizácia“) boli spracované podľa šiestej časti Smerníc na spravovanie katastra nehnuteľností, číslo P-1459/2000 z 15. marca 2000 a dodatku č. P-3454/2002 z 26. augusta 2002. Jednotlivé úlohy na sumarizácii boli plnené podľa Časového harmonogramu na spracovanie sumárnych údajov o pôdnom fonde podľa údajov katastra nehnuteľností k 1.1.2008, č. OGK – 6835/2007 zo dňa 19. novembra 2007.

Rozbor zmien o pôdnom fonde v roku 2007 v Trenčianskom kraji bol zaslaný na ÚGKK SR listom č. A/2008/000774 zo dňa 29.2.2008.

Štatistická ročenka o pôdnom fonde za Trenčiansky kraj podľa údajov katastra nehnuteľností k 1. januáru 2008 nebola vydaná z dôvodu zníženého záujmu.

V poslednom štvrtroku 2008 boli začaté práce na spracovaní sumárnych údajov o pôdnom fonde so stavom k 1.1.2009 v súlade s časovým harmonogramom. č. GK–6785/2008-940 zo dňa 2. decembra 2008. Výskumnému ústavu geodézie a kartografie v Bratislave, ako spracovateľovi sumarizácie, a ÚGKK SR boli za náš úrad listom č. A/2008/004543 zo dňa 22.12.2008 nahlásení zodpovední zamestnanci za sumarizáciu. Ďalej bolo oznámené nevydanie Štatistickej ročenky o pôdnom fonde za Trenčiansky kraj podľa údajov katastra nehnuteľností k 1. januáru 2009.

## Činnosť administrátorov na správach katastra

Činnosť administrátorov spočíva v zabezpečení funkčnosti počítačovej siete, v inštalácii nových verzií autorizovaných programov a ich nasadení do prevádzky, dohliadaní na bezpečnosť počítačovej siete. Zároveň vykonávali aj iné činnosti podľa potrieb katastra.

Rok 2008 bol zameraný na nasadenie nového programového vybavenia VUK do rezortu. V prvom polroku prebehli školenia školiteľov jednotlivých správ katastra a tí postupne zaškolovali všetkých zamestnancov na správach katastra. Po krátkej prevádzke na pilotných pracoviskách bol projekt celorezortne pozastavený. Pokračuje testovanie databáz a odstraňovanie chýb v nich.

Začiatkom druhého štvrtroku bola uskutočnená II. etapa nákupu a následne rozvozu výpočtovej techniky prostredníctvom ÚGKK SR na pracoviská správ katastra. Potom prebehla implementácia, ktorou sa vyradili staré servery xxSKDC1 a nahrádzali sa novými. Následne boli tieto vyradené pre morálnu zastaranosť a poruchovosť.

V druhom polroku bolo v zmysle príkazu č.1/2008 prednostu Katastrálneho úradu v Trenčíne uskutočnené a následne zlikvidovaný neupotrebitelný a morálne zastaraný majetok výpočtovej techniky. Boli likvidované aj softvérové produkty, ktoré neboli prevádzkované z dôvodu neaktuálnosti, morálnej zastaranosti a nekompatibility so súčasnými operačnými systémami. Nebolo ani reálne, že budú v budúcnosti ďalej inštalované, nakoľko boli nahradené inými softvérovými produktmi. Každá správa katastra v pôsobnosti Katastrálneho úradu v Trenčíne mala svoju likvidačnú komisiu, ktorá bola zodpovedná za priebeh vyradenia. Vyradený hmotný a nehmotný majetok bol odvezený z jednotlivých správ katastra a zlikvidovaný prostredníctvom spoločnosti PHC Slovakia, s.r.o., ktorá sa zaoberá ekologickou likvidáciou elektroodpadu.

Koncom roka bol uskutočnený nákup výpočtovej techniky prostredníctvom KÚ v Trenčíne, len pre potreby katastrálneho úradu nakoľko v posledných dodávkach výpočtovej techniky sprostredkovaný ÚGKK SR boli uprednostnené správy katastra v pôsobnosti KÚ v Trenčíne. Dôvodom bolo plánované, neskôr pozastavené nasadenie nového projektu viacúčelového katastra (VUK).

## **Kontrolná činnosť, sťažnosti a petície**

Poslaním kontrolnej činnosti je predovšetkým plnenie preventívnej, poznávacej, informačnej a represívnej funkcie.

Kontrolná činnosť Katastrálneho úradu v Trenčíne bola vykonávaná v súlade so zákonom NR SR č. 10/1996 Z. z. o kontrole v štátnej správe v znení neskorších predpisov a Smernice ÚGKK SR z 15. apríla 2005 č. P-2178/2005 o vykonávaní vnútornej kontroly, finančnej kontroly a vybavovaní sťažností a petícií. Kontrolné akcie boli vykonávané odbornými zamestnancami katastrálneho úradu a správ katastra.

Na Katastrálnom úrade v Trenčíne boli vypracované v zmysle § 13 ods. 2 písm. e) Smernice ÚGKK SR č. P-2178/2005 z 15. apríla 2005 o vykonávaní vnútornej kontroly, finančnej kontroly a vybavovaní sťažností a petícií Zameranie kontrolnej činnosti Katastrálneho úradu v Trenčíne na I. polrok 2008 zo dňa 20. decembra 2007 schválené prednostom KÚ a Zameranie kontrolnej činnosti Katastrálneho úradu v Trenčíne na II. polrok 2008 zo dňa 27. júna 2008 schválené prednostom KÚ. Vo vyššie uvedených zameraniach kontrolnej činnosti bolo naplánovaných spolu 33 vnútorných kontrol, z toho:

- 17 kontrol v I. polroku 2008 a
- 16 kontrol v II. polroku 2008.

V hodnotenom období bolo odbornými útvarmi KÚ vykonaných všetkých 33 naplánovaných kontrol, z toho 10 na Katastrálnom úrade v Trenčíne a 23 na správach katastra. Okrem naplánovaných kontrol vykonal Katastrálny úrad v Trenčíne na správach katastra 2 kontroly presunuté do roku 2008 z predchádzajúceho roku.

Vnútorné kontroly na Katastrálnom úrade v Trenčíne boli zamerané na kontrolu zadávania ROEP z H-2008, evidenciu petícií a sťažností a plnenie opatrení prijatých u opodstatnených sťažností, dodržiavanie termínov v odvolacom konaní, kontrolu plnenia opatrení z kontrol vykonaných KÚ, kontrolu oznámení o výške a zložení funkčných platov a priebežné finančné kontroly – kontrolu príjmov KÚ v Trenčíne za predaj služieb z katastra nehnuteľností a vedenie skladu materiálu KÚ Trenčín.

Vnútorné kontroly na správach katastra boli zamerané na stav a kvalitu rozhodovacej činnosti, zapisovanie verejných listín, číselné určenie hraníc katastrálnych území, odstraňovanie dielov parcel, poskytovanie hromadných údajov z ISKN, poskytovanie a spoplatňovanie informácií z operátu KN, registratúru a vedenie podkladov k mzdám.

Kontroly presunuté z roku 2007 boli zamerané na odstraňovanie chýb SPIKN a SGIKN v súvislosti s migráciou dát do VÚK a na zapisovanie verejných listín.

Ak vykonanou kontrolou nebolo zistené porušenie všeobecne záväzných právnych predpisov ani interných predpisov bol vypracovaný záznam o kontrole. V prípade zistenia nedostatkov bol vypracovaný protokol o výsledku kontroly (resp. správa). Na základe zistených skutočností bolo z kontrol v roku 2008 vypracovaných 31 záznamov o kontrolách a 4 protokoly o výsledku kontroly. Protokoly o výsledku kontroly boli vyhotovené z kontrol zameraných na poskytovanie hromadných údajov z ISKN na SK Ilava a Púchov, číselné určenia hraníc katastrálnych území na SK Prievidza a registratúru na SK Prievidza. Na

základe zistených nedostatkov boli správami katastra prijaté opatrenia na ich odstránenie, právna zodpovednosť za zistené nedostatky nebola vyvodená.

Okrem kontrol Katastrálneho úradu v Trenčíne na správach katastra boli vykonávané aj vnútorné kontroly správami katastra vo vlastných úradoch. V roku 2008 naplánovali a vykonali správy katastra spolu 86 kontrol.

Na základe zistených skutočností boli zo všetkých kontrol vykonaných správami katastra vo vlastných úradoch vypracované záznamy o kontrole.

Kontrolné úlohy správ katastra vo vlastnom úrade boli zamerané najmä na kontrolu dodržiavania lehôt: na rozhodnutie o návrhu na vklad, na zápis do KN, na plomby o zmene práv, pri identifikáciách, pri overovaní geometrických plánov, pri žiadostiach o opravu chyby v katastrálnom operáte; správnosti: rozhodovania o návrhoch na vklad do KN, zápisu listín do KN a vyhotovovania identifikácií; vykonávania opráv v katastrálnom operáte v zmysle § 59 katastrálneho zákona, zápisu práv k nehnuteľnostiam formou poznámky, plombovania, číselného určenia hraníc katastrálnych území, odstraňovania chýb súvisiacich s migráciou do VÚK, tvorby a aktualizácie VKM, podkladov pre dedičské konania, konania o obnove evidencie niektorých pozemkov, aktualizácie analógových máp, tvorby a aktualizácie číselných a nečíselných vektorových máp, vydávania BPEJ v katastrálnych územiach po zápise ROEP, poskytovania písomných informácií pre súdnych komisárov a fyzické a právnické osoby, poskytovania informácií ako podkladu na vyhotovenie GP a správnych poplatkov, aktualizácie SGI po zápise listín, overovania GP + VGP, evidenciu GP s GP uloženými v zbierke listín, zákresu GP do ML po zápise GP, aktualizácie grafických informácií po zápise GP v SGIKN, evidovania a pridelovania podlomení parcel a čísel ZPMZ, lehôt vybavovania písomných objednávok fyzických osôb – K1, vedenia registra K1 a knihy na overovanie listín, katastrálneho portálu – kontrola registra Z, bezpečnostného stavu rebríkov a regálov v zmysle Vyhlášky č. 374/1990 Z.z. a kontrolu dodržiavania pracovného času.

Trvalou súčasťou práce je i vybavovanie sťažností podľa zákona NR SR č. 152/1998 Z. z. o sťažnostiach v znení neskorších predpisov.

V roku 2008 Katastrálny úrad v Trenčíne evidoval 41 sťažností na vybavenie, z toho 39 sťažností došlých v roku 2008 a 2 sťažnosti nevybavené z konca predchádzajúceho obdobia. K 31.12.2008 zostali 3 sťažnosti nevybavené. Z celkového počtu vybavených sťažností bolo 15 sťažností opodstatnených a 23 sťažností neopodstatnených. Opakované sťažnosti boli 3, po ich opakovanom prešetrení boli ako neopodstatnené. Všetky vybavené sťažnosti boli vybavené v zákonom stanovenej lehote.

V porovnaní s rokom 2007 došlo k zvýšeniu počtu sťažností o 13 (o 46,4 %). Prevažná časť sťažností smerovala do majetkoprávnej oblasti. Kritika sa týkala najmä nedodržania zákonom stanovenej lehoty pri návrhoch na vklad a zápise záznamových listín, nedodržania predpisov pri zápisoch práv k nehnuteľnostiam, porušovania katastrálneho zákona, zákona o sťažnostiach.

Na odstránenie nedostatkov zistených v rámci vybavovania opodstatnených sťažností boli prijaté opatrenia, a to neodkladne rozhodnúť o vkladovom konaní, začať konanie o oprave chyby, vyrovnať sklz v zápisoch listín do katastra nehnuteľností do konca roka 2008 a ďalšie podľa konkrétneho prípadu. U 8 sťažností neboli prijaté opatrenia, nakoľko v čase podania, prípadne prešetrovania sťažností, boli nedostatky odstránené.

V sledovanom období nebola na náš úrad doručená žiadna petícia.

## 4.2. Dlhodobé úlohy

### Konanie o obnove evidencie niektorých pozemkov a právnych vzťahov k nim

Usporiadanie vlastníctva k pozemkom sa realizuje na základe zákona NR SR č. 180/1995 Z.z. v znení neskorších predpisov od roku 1996. Výsledkom konania je vypracovanie registrov obnovenej evidencie pozemkov (ďalej ROEP), ktoré sprehľadnia vlastníctvo k pozemkom a právne vzťahy k nim, s cieľom vytvoriť transparentný trh s nehnuteľnosťami.

Úloha Katastrálneho úradu v Trenčíne pri zabezpečovaní tohto procesu spočíva v návrhu harmonogramu konaní pre ÚGKK SR, prostredníctvom ktorého sú každoročne predkladané na schválenie vláde SR, zadávaní ROEP od uskutočnenia verejného obstarávania, uzatvorenie zmluvy so zhotoviteľmi, zabezpečení činností súvisiacich s financovaním ROEP z prostriedkov pridelených zo štátneho rozpočtu a z mimorozpočtových zdrojov, v sledovaní postupu ich vyhotovenia v súlade s uzatvorenými zmluvami a operatívnym riešením problémov avizovaných zhotoviteľmi a správami katastra.

Činnosť správ katastra v celom procese obnovy evidencie pozemkov spočíva v zahájení konania, zriadení komisie, prerokovaní špecifických podmienok, príprave a vydávaní podkladov, v účasti v komisiách, preberaní registrov a odstraňovaní chýb katastra, rozhodovaní o námietkach, rozhodovaní o vydržaní, vo vydávaní rozhodnutí o schválení ROEP, ich zápise, aktualizácii a údržbe databázy a máp po zápise ROEP a v prípadnom odstraňovaní chýb registra v trojročnej lehote po jeho zápise.

V priebehu roku 2008 boli ROEP rozpracované v 66 katastrálnych územiach, čo predstavuje plnenie plánu vecných úloh na 161 %. Na činnosť konania o obnove evidencie pozemkov bolo v roku 2008 použitých 7 114 SH čo činí 2,4 % všetkých pracovných kapacít.

### Zadávanie registrov obnovenej evidencie pozemkov

Zadanie ROEP podľa § 3 ods.1 zákona NR SR 180/1995 Z.z. patriacich do skupiny „a“ a „b“, t.j. do kompetencie zadávania katastrálneho úradu, je možné začať verejným obstarávaním až po schválení harmonogramu katastrálnych území vládou SR, v závislosti na objeme finančných prostriedkov vyčlenených na zabezpečenie úlohy pre jednotlivé katastrálne úrady.

V rokoch 1996 – 2008 bolo na základe schválených harmonogramov pre Katastrálny úrad v Trenčíne konanie uskutočnené v 197 katastrálnych územiach. Celkovo bolo doposiaľ na konania vyčerpaných 148 131 tis. Sk.

Uznesením vlády č. 969 zo 14. novembra 2007 bol schválený Harmonogram katastrálnych území na rok 2008. Uznesenie vlády nám ukladalo zabezpečiť začatie verejného obstarávania na 18 katastrálnych území do 15. apríla 2008. Uznesenie vlády bolo splnené, všetky katastrálne územia z harmonogramu 2008 boli zadane. Verejným obstarávaním boli v roku 2008 zadane aj 3 katastrálne územia z harmonogramu 2007, pri ktorých nedošlo v rámci predchádzajúcej verejnej súťaže konanej v roku 2007 k uzatvoreniu zmlúv. V roku 2008 sa verejným obstarávaním zadalo aj 1 katastrálne územie z harmonogramu 1996, kde došlo v roku 2007 k odstúpeniu od zmluvy objednávateľom z dôvodu neschopnosti zhotoviteľa ukončiť dielo.

V roku 2008 došlo k odstúpeniu od zmluvy v jednom katastrálnom území z harmonogramu 2006 z dôvodu nedodržania termínu zhotoviteľom, ktoré bude potrebné nanovo obstarat'. V roku 2007 došlo k odstúpeniu od zmluvy v jednom katastrálnom území

z harmonogramu 1996. Tento ROEP bude možné nanovo obstaráť až po právoplatnom rozhodnutí súdu.

Z uvedeného vyplýva, že okrem dvoch nezadaných katastrálnych území, kde došlo k odstúpeniu od zmlúv sú zadané všetky katastrálne územia zo schválených harmonogramov.

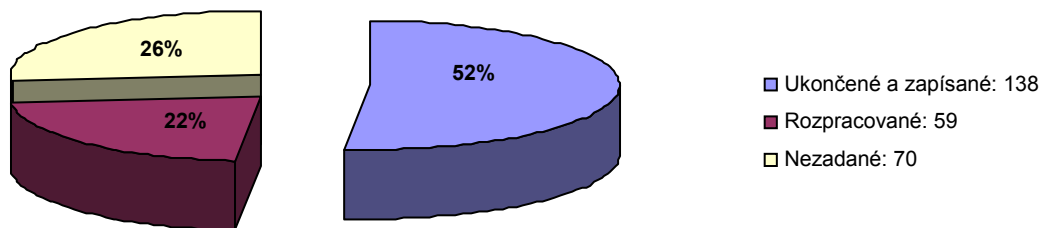
Súčasný stav zadávania ROEP v Trenčianskom kraji:

Počet katastrálnych území v kompetencii zadávania KÚ TN: 267, z toho:

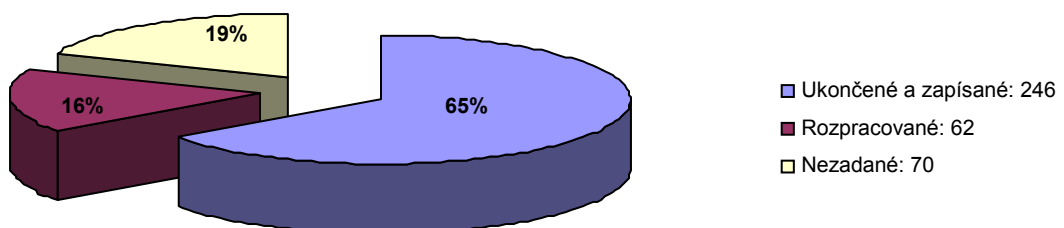
- 138 ROEP ukončených a zapísaných,
- 59 ROEP rozpracovaných (6 z harmonogramu 1996, 21 z harmonogramu 2006, 14 z harmonogramu 2007 a 18 z harmonogramu 2008),
- 70 ROEP nezadaných (z toho 1 z harmonogramu 1996, 1 z harmonogramu 2006, 48 navrhnutých do harmonogramu 2009 a 20 katastrálnych území doposiaľ do harmonogramov na konanie nenavrhnutých).

Menovitý prehľad o zostavovaní ROEP v jednotlivých katastrálnych územiach je zverejnený na internete na adrese <http://www.geodesy.gov.sk/kataster/roep/roepframe.htm>.

**Prehľad stavu zadávania ROEP v kompetencii KÚ Trenčín k 31.12.2008  
(267 katastrálnych území)**



**Stav zadávania všetkých ROEP v Trenčianskom kraji k 31.12.2008**



Z celkového počtu 378 katastrálnych území v Trenčianskom kraji (v kompetencii zadávania KÚ TN aj MP SR) bolo od roku 1996 do konca roku 2008 celkovo ukončených

a zapísaných 246 ROEP, čo činí v percentuálnom vyjadrení 65,1 %. Trenčiansky kraj sa v týchto výsledkoch neodlišuje od celoslovenského priemeru.

V percentuálnom vyjadrení k celkovej výmere všetkých katastrálnych území v Trenčianskom kraji činí výmera všetkých ukončených a zapísaných ROEP 64,8 %, čo zodpovedá celoslovenskému priemeru.

Z uvedených údajov vyplýva, že v Trenčianskom kraji je nespracovaných takmer 35 % ROEP. Nakoľko lehota na ukončenie tejto vládou sledovanej a celospoločensky nutnej úlohy má byť posunutá do roku 2015, bude jej splnenie reálnejšie, hoci stále náročné vzhľadom na personálne poddimenzované možnosti správ katastra. Limitujúcim faktorom akcelerácie prác budú aj naďalej finančné možnosti.

Na zabezpečenie finančných záväzkov vyplývajúcich z uzatvorených zmlúv na ROEP mal KÚ TN v roku 2008 k dispozícii zo štátneho rozpočtu 2 255 tis. Sk. Všetky pridelené finančné prostriedky zo štátneho rozpočtu boli vyčerpané.

Z mimorozpočtových zdrojov na základe zmluvy medzi MP SR a ÚGKK SR č. 4285/2006 bolo v roku 2008 čerpaných 5 120 tis Sk (v roku 2007 bolo z tohto zdroja čerpaných 1 867 tis. Sk). Ostávajúcich 16 695 tis. Sk sa použije na čerpanie v roku 2009.

### **Preberanie, kontrola a zápis registrov a projektov pozemkových úprav do katastra nehnuteľností**

Dôležitou a náročnou úlohou správ katastra v roku 2008 bolo preberanie, kontrolovanie, analyzovanie, oprava chýb a zápis registrov, kde boli správnymi orgánmi, ako aj spoločné rozanalyzovanie chýb a zápis registrov predložených pozemkovými úradmi. Tieto činnosti boli realizované v 42 katastrálnych územiach, čo predstavuje plnenie plánu vecných úloh na 102,4 %. Použitých bolo celkovo 10 082 SH čo činí 3,4 % všetkých pracovných kapacít.

V sledovanom období nedošlo k prekročeniu 60 dňovej lehoty na prednostné odstránenie chýb po vykonaní kontroly zapisateľnosti u ROEP, ktorých zadávateľ je MP SR resp. KÚ TN.

Celkovo sa v roku 2008 rozhodnutím ukončilo a na správy katastra odovzdalo 11 ROEP, z toho 4 ROEP boli odovzdané obvodnými pozemkovými úradmi a 7 ROEP, kde boli správy katastra aj správnym orgánom. Správy katastra zapísali 12 ROEP, z toho 4 rozhodnutia o schválení ROEP predložené obvodnými pozemkovými úradmi a 8 vlastných rozhodnutí o schválení ROEP. Pri zápise registrov nedošlo k prekročeniu 60 dňovej lehoty na zápis.

V roku 2008 sa rozpracovali aj nové registre, kontrolovali a preberali sa ich prvé etapy.

Správa katastra Považská Bystrica v roku 2008 prebrala a zapísala projekt pozemkových úprav v k.ú. Záskanie. Celkovo sú v Trenčianskom kraji v súčasnosti zapísané 4 PPÚ a rozpracovaných je 26 projektov.

### **Číselné určenie hraníc katastrálnych území**

Dôležitosť číselného určenia hraníc katastrálnych území spočíva v tom, že umožňuje exaktný výpočet výmery katastrálneho územia.

V roku 2008 správy katastra pokračovali v plnení tejto úlohy podľa pokynov GKÚ a v zmysle Harmonogramu číselného určenia hraníc katastrálnych území Trenčianskeho kraja, ktorý bol zaslaný na ÚGKK SR v októbri 2006.

V tabuľke je uvedené plnenie úlohy podľa jednotlivých správ katastra so stavom ku koncu roka 2008.

Správa katastra	celkový počet k.ú.	k.ú. ukončené v celom rozsahu		k.ú. ukončené čiastočne		rozpracované k.ú.	
		počet	(v %)	počet	(v %)	počet	(v %)
Bánovce nad Bebravou	52	52	100	-	-	-	-
Ilava	28	27	96,4	1	3,6	-	-
Myjava	18	18	100	-	-	-	-
Nové Mesto nad Váhom	39	39	100	-	-	-	-
Partizánske	31	31	100	-	-	-	-
Považská Bystrica	44	44	100	-	-	-	-
Prievidza	72	49	68,1	23	31,9	-	-
Púchov	33	32	97	1	3	-	-
Trenčín	61	61	100	-	-	-	-
<b>KÚ v Trenčíne</b>	<b>378</b>	<b>353</b>	<b>93,4</b>	<b>25</b>	<b>6,6</b>	-	-

Ku koncu roka 2008 bolo v rámci nášho kraja z celkového počtu 378 katastrálnych území číselné určenie hraníc katastrálnych území kompletne ukončené v 353 katastrálnych územiach (93,4 %) a čiastočne ukončené v 25 katastrálnych územiach (6,6 %). Oproti predchádzajúcemu roku, kedy bolo číselné určenie hraníc katastrálnych území kompletne ukončené v 198 katastrálnych územiach, to znamená nárast o 155 k.ú. (41,0 %).

Na 6 správach katastra nášho kraja (Bánovce nad Bebravou, Myjava, Nové Mesto nad Váhom, Partizánske, Považská Bystrica a Trenčín) je číselné určenie hraníc katastrálnych území kompletne ukončené vo všetkých k.ú. okresu.

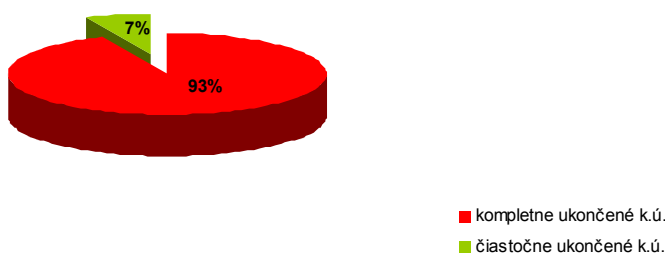
Na 2 správach katastra (Ilava a Púchov) nie je ukončené číselné určenie hraníc katastrálnych území na každej správe po 1 k.ú.. Tieto katastrálne územia sú ukončené iba čiastočne. V okresoch Ilava a Púchov je nesúlad na styku katastrálnych území Červený Kameň (okres Ilava) a Lednica (okres Púchov). Tento nesúlad, a tým aj dokončenie ČUH v celom rozsahu pre uvedené k.ú., bude možné doriešiť až po ukončení súdneho sporu s vlastníkom dotknutých parciel (Zbrojovka Vsetín).

Číselné určenie hraníc katastrálnych území nie je ukončené v okrese Prievidza. Na zabezpečenie úlohy bolo prijaté opatrenie, ktoré vyplynulo z kontroly, ktorú vykonal Katastrálny úrad v Trenčíne na uvedenej správe katastra:

Nesúlady z kontrol číselného určenia hraníc katastrálnych území na GKÚ odstrániť a následne odkontrolovať s GKÚ tak, aby ČUH všetkých katastrálnych území bolo ukončené do 31.1.2009.

Nasledujúci graf zobrazuje stav plnenia číselného určenia hraníc katastrálnych území k 31.12.2008.

Stav číselného určenia hraníc k.ú. k 31.12.2008





## **Obnova katastrálneho operátu (OKO)**

### **OKO novým mapovaním**

V roku 2008 prebiehala obnova katastrálneho operátu novým mapovaním v okrese Trenčín, časť katastrálneho územia Trenčín - sever.

### **OKO skrátenou formou**

OKO skrátenou formou sa v roku 2008 v našom kraji nevyhotovovala v žiadnom katastrálnom území.

### **Obnova katastrálnych máp vyhotovením duplikátu**

V rámci plánu vecných úloh pre GKÚ navrhol KÚ v Trenčíne na obnovu katastrálnych máp duplikátom 36 mapových listov.

### **Konanie o námietkach a vyhlasovanie platnosti nových operátov**

Konanie o námietkach v roku 2008 neprebiehalo v našom kraji v žiadnom katastrálnom území. Taktiež nebola v roku 2008 vyhlásená platnosť nového katastrálneho operátu v žiadnom katastrálnom území nášho kraja.

## **4.3. Krátkodobé úlohy**

### **Testovanie a čistenie dát v súvislosti s migráciou do VÚK**

V súvislosti s migráciou dát do VÚK (viacúčelový kataster) pokračovali činnosti spojené s testovaním a čistením dát, pretože podmienkou úspešnej migrácie dát z pôvodných systémov do nového je kvalita údajov v súboroch popisných informácií (SPI KN), v súboroch geodetických informácií (SGI KN) a v súboroch registrov katastrálneho konania (WRKN).

V rámci čistenia dát **SPI KN** sa vykonávali nasledujúce úpravy:

- oprava všetkých neakceptovateľných chýb, ktoré sa nachádzajú v SPI KN. Prvotné testovanie SPI KN k monitorovaniu procesu čistenia dát sa vykonalo k 6.12.2005 zodpovednými pracovníkmi správ katastra pomocou programu WTKN.
- reštrukturalizácia položiek vo vete o účastníkovi právneho vzťahu v tabuľke VLASTNÍCI (VL).
- na listoch vlastníctva, kde sú nehnuteľnosti evidované v správe štátu príp. inej právnickej alebo fyzickej osoby, zabezpečiť založenie samostatného záznamu o správcovi s využitím programu WUKN.

Úloha	Odstraňovanie chýb SPI KN				
	Počiatočný stav		Stav		
	Správa katastra	ku dňu	Počet zostávajúcich chýb v SPIKN	ku dňu	Počet zostávajúcich chýb v SPIKN
Bánovce nad Bebravou					
Ilava	6.12.2005	158 612	30.12.2008	5 044	3,2
Myjava	4.12.2005	190 932	30.12.2008	15 162	7,9
Nové Mesto nad Váhom	5.12.2005	158 650	30.12.2008	31 538	19,9
Partizánske	5.12.2005	85 560	19.12.2008	11 362	13,3
Považská Bystrica	5.12.2005	294 649	31.12.2008	8 932	3,0
Prievidza	5.12.2005	251 433	30.12.2008	65 876	26,2
Púchov	1.12.2005	56 614	23.12.2008	5 540	9,8
Trenčín	6.12.2005	270 353	31.12.2008	40 746	15,1

Ku koncu roka 2008 bolo z celkového počtu 1 607 979 chýb, evidovaných v SPI KN k začiatku sledovania úlohy, odstránených 1 418 477 (88 %). Prevažnú väčšinu zostávajúcich chýb tvoria chyby, ako sú hluché a neúplné LV, neuvedenie kódu spôsobu využívania pozemku, či výskyt parcel s dielmi, ktoré pri prechode na VUK budú akceptované.

V rámci čistenia údajov SGI KN bolo potrebné zabezpečiť topologické a syntaktické kontroly v programe SKM 2.71 - bez chýb a súlad medzi SPI KN a SGI KN (s maximálnou chybovosťou do 5 %) na úrovni parcelných čísel, druhov pozemkov, výmer parcel, príslušnosti k zastavanému územiu obce.

V súvislosti s pravidelnou týždennou migráciou údajov katastra nehnuteľností do viacúčelového katastra sa na správach katastra vykonávalo aj odstraňovanie hrubých chýb SPI KN a SGI KN na podklade migračných protokolov.

## 5. ROZPOČET ORGANIZÁCIE

Rozpisom záväzných ukazovateľov štátneho rozpočtu na rok 2008 č. 342-2008-EO/246 zo dňa 16.01.2008 stanovil ÚGKK SR Katastrálnemu úradu v Trenčíne bežné výdavky (600) vo výške **79 106 tis. Sk.**

Rozpočtovými opatreniami v priebehu roka bol rozpočet výdavkov upravený na výšku **93 332 tis. Sk.**

Podľa programovej štruktúry bol rozpočet výdavkov upravený nasledovne:

**Celkový rozpočet katastrálneho úradu: schválený rozpočet 79 106 tis. Sk**  
**upravený rozpočet 93 332 tis. Sk**

v tom :

- |   |                    |                |
|---|--------------------|----------------|
| 1. 07U0101 Katastrálne úrady                  | schválený rozpočet | 76 851 tis. Sk |
|   | upravený rozpočet  | 88 906 tis. Sk |
| 2. 07U02 Usporiadanie pozemkového vlastníctva | schválený rozpočet | 2 255 tis. Sk  |
|   | upravený rozpočet  | 2 255 tis. Sk. |

3. Program 06G1401 Aktívna politika trhu práce a zvýšenie zamestnateľnosti – ÚGKK SR vo výške 2 171 214,70 Sk.

Čerpanie rozpočtu výdavkov k 31.12. 2008 dosiahlo výšku **100 004 tis. Sk**, t.j. **107,15 %** z upraveného rozpočtu **93 332 tis. Sk**. Čerpanie mimorozpočtových prostriedkov bolo vo výške **6 678 tis. Sk** v zmysle § 23 zákona č. 523/2004 Z. z. o rozpočtových pravidlách verejnej správy a o zmene a doplnení niektorých zákonov.

### Hlavná kategória 600 – Bežné výdavky

Bežné výdavky boli k 31.12. 2008 čerpané vo výške **100 000 tis. Sk**, t.j. **107,14 %** z upraveného rozpočtu **93 332 tis. Sk**.

Upravený rozpočet bežných výdavkov Katastrálneho úradu v Trenčíne bol k 31.12. 2008 nasledovný :

600 - Bežné výdavky :	93 332 tis. Sk
z toho :	
610 – Mzdy, platy, služ. príjmy a OOV	52 800 tis. Sk
620 – Poistné a príspevok do poisťovni	18 161 tis. Sk
630 – Tovary a služby	21 998 tis. Sk
640 - Bežné transfery	373 tis. Sk

### Kategória 610 – Mzdy, platy, služobné príjmy a ostatné osobné vyrovnania

Čerpanie v kategórii 610 predstavovalo k 31.12.2008 sumu **52 831 tis. Sk**, t.j. **100,06 %** upraveného rozpočtu **52 800 tis. Sk**. Čerpanie mimorozpočtových prostriedkov bolo vo výške 31 tis. Sk. Ide o mimorozpočtové prostriedky od Slovenského pozemkového fondu na financovanie preberania, kontroly a zápisu registrov a digitalizácie máp katastra nehnuteľností čerpané podľa § 23 písm. c) zákona č. 523/2004 Z. z. o rozpočtových pravidlách verejnej správy a o zmene a doplnení niektorých zákonov. Čerpanie prostriedkov z Európskeho sociálneho fondu bolo vo výške 112 622,- Sk.

Čerpanie podľa jednotlivých položiek výdavkov a zdrojov

v tis. Sk					
<i>Položka</i>	Názov výdavku	Schválený rozpočet	Upravený rozpočet	Čerpanie k 31.12. 2008	% čerpania z uprav. rozpočtu
611	Tarifný plat/zdroj 111	41 825	43 946	43 946	100,00
612	Príplatky/zdroj 111	3 020	5 730	5 730	100,00
614	Odmeny /zdroj 111	475	3 011	3 011	100,00
<b>610</b>	<b>Celkom zdroj 111</b>	<b>45 320</b>	<b>52 687</b>	<b>52 687</b>	<b>100,00</b>

612	Príplatky/zdroj 1361	0	85	85	100,00
612	Príplatky/zdroj 1362	0	28	28	100,00
<b>612</b>	<b>Celkom zdroj 13</b>	<b>0</b>	<b>113</b>	<b>113</b>	<b>100,00</b>
612	Príplatky/zdroj 72	0	0	31	0
<b>610</b>	<b>Celkom</b>	<b>45 320</b>	<b>52 800</b>	<b>52 831</b>	<b>100,06</b>

### Kategória 620 – Poistné a príspevok do poisťovní

Čerpanie v kategórii 620 predstavovalo k 31. 12. 2008 sumu **18 172 tis. Sk**, t.j. **100,06 %** z upraveného rozpočtu **18 161 tis. Sk**. Čerpanie mimorozpočtových prostriedkov bolo vo výške 11 tis. Sk. Ide o mimorozpočtové prostriedky od Slovenského pozemkového fondu na financovanie preberania, kontroly a zápisu registrov a digitalizácie máp katastra nehnuteľností čerpané podľa § 23 písm. c) zákona č. 523/2004 Z. z. o rozpočtových pravidlách verejnej správy a o zmene a doplnení niektorých zákonov. Čerpanie prostriedkov z Európskeho sociálneho fondu bolo vo výške 35 043,- Sk.

### Kategória 630 – Tovary a služby

Čerpanie v kategórii 630 Tovary a služby predstavovalo k 31.12.2008 sumu **27 901 tis. Sk**, t.j. **126,83 %** z upraveného rozpočtu **21 998 tis. Sk**. Čerpanie mimorozpočtových prostriedkov bolo vo výške 5 909 tis. Sk. Čerpanie prostriedkov z Európskeho sociálneho fondu bolo vo výške 2 023 097,20 Sk.

Čerpanie mimorozpočtových prostriedkov bolo k 31.12. 2008 vo výške **5 909 tis. Sk**, a boli čerpané podľa § 23 zákona č. 523/2004 Z. z. o rozpočtových pravidlách verejnej správy a o zmene a doplnení niektorých zákonov nasledovne:

- **podľa písm. c)** prostriedky prijaté od Slovenského pozemkového fondu formou grantu na financovanie preberania, kontroly a zápisu registrov a digitalizácie máp katastra nehnuteľností vo výške 6 tis. Sk, od Ministerstva pôdohospodárstva SR na zostavenie, ukončenie a zápis registra obnovenej evidencie pozemkov vo výške 5 120 tis. Sk,
- **podľa písm. f)** prostriedky prijaté z úhrad stravy vo výške 64 tis. Sk,
- **podľa písm. i)** prostriedky prijaté od účastníkov konania o obnove evidencie niektorých pozemkov a právnych vzťahov k nim vo výške 719 tis. Sk.

### Položka 631 – Cestovné náhrady

Čerpanie rozpočtových prostriedkov k 31. 12. 2008 bolo vo výške **341 tis. Sk**, t.j. **100,00 %** z upraveného rozpočtu **341 tis. Sk**. Prostriedky boli použité na tuzemské služobné cesty zamestnancov v pracovnom a štátnozamestnaneckom pomere v zmysle zákona o cestovných náhradách č. 283/2002 Z. z. v znení neskorších predpisov. Čerpanie prostriedkov z Európskeho sociálneho fondu bolo vo výške 224 tis. Sk na cestovné a stravné účastníkov školenia ECDL-ŠTART.

## **Položka 632 – Energie, voda a komunikácie**

Čerpanie k 31. 12. 2008 bolo vo výške **8 394 tis. Sk**, t.j. **104,25 %** z upraveného rozpočtu **8 052 tis. Sk**. Čerpanie mimorozpočtových prostriedkov bolo vo výške 348 tis. Sk podľa § 23 písm. i) zákona č. 523/2004 Z. z. o rozpočtových pravidlách verejnej správy a o zmene a doplnení niektorých zákonov a boli použité na poštovné. Čerpanie prostriedkov z Európskeho sociálneho fondu bolo vo výške 1 tis. Sk a bolo použité na poštovné.

**Výdavky na tejto položke priamo súvisia s prevádzkou katastrálneho úradu a jednotlivých správ katastra, preto odčerpávajú najväčšiu časť rozpočtu kategórie 630 (Tovary a služby). Prostriedky na elektrickú energiu, teplo a plyn (632 001) boli čerpané vo výške 2 814 tis. Sk, na vodné a stočné (632 002) vo výške 157 tis. Sk. Prostriedky na poštovné (632 003) boli čerpané vo výške 5 107 tis. Sk a na telekomunikačné služby vo výške 315 tis. Sk.** Výdavky na poštovné boli navýšené v roku 2008 oproti roku 2007 o 31 % (o 1 211 tis. Sk). Z dôvodu šetrenia výdavkov na poštovné sme v roku 2008 pokračovali v doručovaní zásielok kuriéromi formou dohôd o brigádnickej činnosti študentov, čím sme v hodnotenom období ušetrili finančné prostriedky na poštovnom vo výške 163 tis. Sk.

## **Položka 633 – Materiál**

Čerpanie k 31. 12. 2008 bolo vo výške **1 715 tis. Sk**, t.j. **120,60 %** z upraveného rozpočtu **1 422 tis. Sk**. Čerpanie mimorozpočtových prostriedkov bolo vo výške 293 tis. Sk podľa § 23 zákona č. 523/2004 Z. z. o rozpočtových pravidlách verejnej správy a o zmene a doplnení niektorých zákonov. Čerpanie prostriedkov z ESF bolo vo výške 23 tis. Sk a boli použité na nákup papiera, tonerov a kancelárskeho materiálu.

Najväčšia časť prostriedkov bola vynaložená na nákup všeobecného materiálu (633006) vo výške **1 387 tis. Sk**, prevažne na nákup tonerov, obálok a kancelárskeho materiálu vo výške 1 029 tis. Sk a nákup papiera vo výške 358 tis. Sk. Ďalej boli prostriedky použité na nákup výpočtovej techniky, projektoru, kníh a časopisov a na reprezentačné výdavky.

## **Položka 634 – Dopravné**

Výdavky na prevádzku 5 služobných vozidiel boli k 31. 12. 2008 čerpané vo výške **239 tis. Sk**, t.j. **100,00 %** z upraveného rozpočtu **239 tis. Sk**. Ide predovšetkým o výdavky na pohonné hmoty, oleje a špeciálne kvapaliny vo výške 155 tis. Sk a nutné opravy služobných vozidiel. Čerpanie prostriedkov z Európskeho sociálneho fondu bolo vo výške 2 tis. Sk.

## **Položka 635 – Rutinná a štandardná údržba**

Výdavky na tejto položke boli k 31. 12. 2008 čerpané vo výške **2 122 tis. Sk**, t.j. **104,12 %** z upraveného rozpočtu **2 038 tis. Sk**. Čerpanie mimorozpočtových prostriedkov bolo v hodnotenom období vo výške 84 tis. Sk, a to podľa § 23 zákona č. 523/2004 Z. z. o rozpočtových pravidlách verejnej správy a o zmene a doplnení niektorých zákonov, písm. i) prostriedky prijaté od účastníkov konania o obnove evidencie niektorých pozemkov a právnych vzťahov k nim.

Prostriedky boli použité na údržbu výpočtovej techniky a softvéru, telekomunikačnej techniky, zariadení a kopírokov a na údržbu budov. Najväčšia časť výdavkov bola použitá na výmenu okien na SK Považská Bystrica vo výške 1 731 tis. Sk.

### **Položka 636 – Nájomné za nájom**

V prenájatých budovách sídlia úplne alebo čiastočne 3 správy katastra ( SK Ilava, SK Partizánske, SK Púchov) a výdavky za nájom boli k 31. 12. 2008 čerpané vo výške **1 143 tis. Sk**, t.j. **100,00 %** z upraveného rozpočtu **1 143 tis. Sk**, a to za nájom administratívnych budov 1 131 tis. Sk a za nájom poštových priechodov 12 tis. Sk.

### **Položka 637 – Služby**

Na služby boli k 31.12.2008 čerpané výdavky vo výške **13 947 tis. Sk**, t.j. **159,16 %** z upraveného rozpočtu **8 763 tis. Sk**. Čerpanie mimorozpočtových prostriedkov bolo v hodnotenom období vo výške 5 184 tis. Sk, a to podľa § 23 zákona č. 523/2004 Z. z. o rozpočtových pravidlách verejnej správy a o zmene a doplnení niektorých zákonov, písm. c) od Ministerstva pôdohospodárstva SR na usporiadanie vlastníctva k pozemkom vo výške 5 120 tis. Sk, písm. f) prostriedky prijaté z úhrad stravy vo výške 64 tis. Sk. Čerpanie prostriedkov z ESF bolo vo výške 1 773 tis. Sk a boli použité na úhradu školení účastníkov školenia ECDL ŠTART a propagáciu a reklamu Európskeho sociálneho fondu.

Rozpočtové prostriedky boli použité prevažne:

- **na školenia (637 001)** vo výške 61 tis. Sk
- **na všeobecné služby (637004)** vo výške 963 tis. Sk, z toho na úhradu faktúr za upratovanie na jednotlivých správach katastra a katastrálneho úradu 796 tis. Sk, revízie a kontroly zariadení, renováciu tonerov a zhotovenie kľúčov a pečiatok 167 tis. Sk,
- **na špeciálne služby (637005)** vo výške 152 tis. Sk na ochranu objektov na SK Prievidza, SK Myjava, SK Nové Mesto n/Váhom a KÚ Trenčín,
- **na poplatky a odvody (637 012)** vo výške 36 tis. Sk
- **na stravovanie (637014)** vo výške 2 362 tis. Sk,
- **na prídely do sociálneho fondu (637016)** vo výške 653 tis. Sk,
- **na register obnovennej evidencie pozemkov (637019)** vo výške 2 255 tis. Sk,
- **na odmeny zamestnancov mimopracovného pomeru (637027)** vo výške 290 tis. Sk, z toho na doručovanie zásielok kuriéromi formou dohôd o brigádnickej práci študentov vo výške 163 tis. Sk,
- **na dane a miestne poplatky (637035)** vo výške 216 tis. Sk.

### **Kategória 640 – Bežné transfery**

K 31. 12. 2008 boli Bežné transfery čerpané vo výške **1 096 tis. Sk**, t.j. **293,83 %** z upraveného rozpočtu **373 tis. Sk**. Rozpočtové prostriedky vo výške 373 tis. Sk boli použité na výplatu náhrady príjmu pri dočasnej práceneschopnosti vo výške 177 tis. Sk, na odstupné vo výške 43 tis. Sk a na odchodné vo výške 153 tis. Sk. Mimorozpočtové prostriedky boli čerpané vo výške 723 tis. Sk a to podľa § 23 zákona č. 523/2004 Z.z. o rozpočtových

pravidlách verejnej správy a o zmene a doplnení niektorých zákonov písm. i) prostriedky prijaté od účastníkov konania o obnove evidencie niektorých pozemkov a právnych vzťahov k nim.

## **Hlavná kategória 700 – Kapitálové výdavky**

V roku 2008 neboli Katastrálnemu úradu v Trenčíne pridelené žiadne rozpočtové kapitálové prostriedky.

K 31.12.2008 boli kapitálové prostriedky čerpané vo výške **4 tis. Sk**. Ide o čerpanie mimorozpočtových prostriedkov podľa § 23 zákona č. 523/2004 Z.z. o rozpočtových pravidlách verejnej správy a o zmene a doplnení niektorých zákonov písm. i) prostriedky prijaté od účastníkov konania o obnove evidencie niektorých pozemkov a právnych vzťahov k nim. Boli použité na nákup žalúzií v budove Správy katastra Bánovce nad Bebravou, v ktorej bola v roku 2007 vykonaná rekonštrukcia vstupu do budovy.

## **Mimorozpočtové zdroje**

Čerpanie výdavkov z mimorozpočtových zdrojov v hodnotenom období bolo vo výške **6 678 tis. Sk** a bolo kryté dosiahnutými príjmami v zmysle § 23 zákona č. 523/2004 Z. z. o rozpočtových pravidlách verejnej správy a o zmene a doplnení niektorých zákonov:

- **podľa písm. c)** prostriedky prijaté od Slovenského pozemkového fondu formou grantu na financovanie preberania, kontroly a zápisu registrov a digitalizácie máp katastra nehnuteľností vo výške 49 tis. Sk, prostriedky prijaté z Ministerstva pôdohospodárstva SR na usporiadanie vlastníctva k pozemkom vo výške 5 120 tis. Sk,
- **podľa písm. f)** prostriedky prijaté z úhrad stravy vo výške 64 tis. Sk,
- **podľa písm. i)** prostriedky prijaté od účastníkov konania o obnove evidencie niektorých pozemkov a právnych vzťahov k nim vo výške 1 445 tis. Sk.

Mimorozpočtové prostriedky, ktoré sa nachádzajú na účte darov a grantov predstavujú k 31.12. 2008 nevyčerpanú sumu **16 788 tis. Sk**. Tvoria ich:

- prostriedky v sume 93 tis. Sk určené na financovanie preberania, kontroly a zápisu registrov a digitalizácie máp katastra nehnuteľností v zmysle zmluvy medzi ÚGKK SR a Slovenským pozemkovým fondom,
- prostriedky v sume 16 695 tis. Sk určené na zostavenie registrov obnovenej evidencie pozemkov v katastrálnych územiach schválených vládou SR v roku 2006 v zmysle zmluvy medzi ÚGKK SR a Ministerstvom pôdohospodárstva SR z 28.8.2006 č. 4285/2006.

## **Prostriedky z Európskeho sociálneho fondu**

Dňa 11.10.2007 bola podpísaná „Zmluva o poskytnutí nenávratného finančného príspevku č. 2006/3.2/01/125“ medzi Ministerstvom práce, sociálnych vecí a rodiny SR a Katastrálnym úradom v Trenčíne na **Vzdelávanie zamestnancov Katastrálneho úradu v Trenčíne za účelom získania osvedčenia ECDL-ŠTART** v zmysle Sektorového operačného programu

„Ľudské zdroje“ zo štrukturálnych fondov Európskej únie. Nenávratný finančný príspevok bol k 31.12.2008 vyčerpaný v celkovej výške **2 170 762,20 Sk** nasledovne:

- v kategórii 610 Mzdy vo výške **113 tis. Sk** za nadčasové hodiny manažérov projektu
- v kategórii 620 Poistné vo výške **35 tis. Sk**, na odvody do poisťovní manažérov projektu
- v kategórii 630 Tovary a služby vo výške **2 023 tis. Sk** na nákup kancelárskeho materiálu, tonerov, poštovného, PHM, cestovného a stravného účastníkov školení, propagáciu a reklamu ESF a úhradu faktúr za vykonané školenia ECDL-ŠTART.

### Záver

Záverom konštatujeme, že limit čerpania upraveného rozpočtu katastrálny úrad v hodnotenom období dodržal.

## PRÍJMY ORGANIZÁCIE

Úhrn príjmov katastrálneho úradu upravený v roku 2008 z výšky **1 473 tis. Sk** na výšku **703 tis. Sk** bol k 31.12. 2008 plnený vo výške **7 463 tis. Sk**, t.j. **1 061,59 %** z upraveného rozpočtu, z toho rozpočtové príjmy boli plnené vo výške **781 tis. Sk**, t.j. **111,10 %** z upraveného rozpočtu.

### Prehľad plnenia príjmov podľa zdrojov

v tis. Sk

Príjmy	Schválený rozpočet	Upravený rozpočet	Plnenie príjmov k 31.12. 2008	% plnenia
<b>Zdroj 111- rozpočtové prostriedky</b>				
Príjmy z podnikania a vlastníctva majetku	192	179	179	100,00
Administratívne a iné poplatky a platby	1 081	264	342	129,55
Iné nedaňové príjmy	200	260	260	100,00
<b>Príjmy rozpočtové spolu</b>	<b>1 473</b>	<b>703</b>	<b>781</b>	<b>111,10</b>
Mimorozpočtové príjmy	0	0	1 513	0
Granty	0	0	5 169	0
<b>Príjmy mimorozp. spolu</b>	<b>0</b>	<b>0</b>	<b>6 682</b>	<b>0</b>
<b>Príjmy spolu</b>	<b>1 473</b>	<b>703</b>	<b>7 463</b>	<b>1 061,59</b>



Rozpočítované príjmy (čisté príjmy štátneho rozpočtu-zdroj 111) dosiahli k **31.12. 2008** výšku **781 tis. Sk, t.j. 111,10 %** z upraveného rozpočtu príjmov. Na tvorbe rozpočtových príjmov sa podieľali príjmy za predaj služieb z katastra nehnuteľností, príjmy z vlastníctva majetku, príjmy z dobropisov a vratky.

Podstatnú časť príjmov predstavujú mimorozpočtové príjmy vo výške **6 682 tis. Sk** prijaté v zmysle zákona č. 523/2004 Z.z., § 23 odsek 1 podľa:

písm. f/ prijaté z úhrad stravy vo výške **64 tis. Sk**, ktoré boli použité na stravovanie zamestnancov

písm. i/ prijaté od účastníkov konania o obnove evidencie niektorých pozemkov a právnych vzťahov k nim vo výške **1 449 tis. Sk**, v zmysle § 10 zákona č. 180/1995 Z.z. o niektorých opatreniach na usporiadanie vlastníctva k pozemkom. Katastrálny úrad 50 % prostriedkov použil na úhradu poštovného, na nákup všeobecného materiálu a údržbu. 50 % prostriedkov bolo poskytnutých obciam na zabezpečenie činnosti komisií ROEP

písm. c/ od iných subjektov formou dotácií alebo grantu vo výške **5 169 tis. Sk**. Tvorili ich v plnej miere granty na rozvoj katastra nehnuteľností, z toho granty prijaté od Slovenského pozemkového fondu vo výške 49 tis. Sk boli použité na financovanie preberania, kontroly a zápisu registrov a digitalizácia máp KN a granty prijaté z Ministerstva pôdohospodárstva SR vo výške 5 120 tis. Sk boli použité na usporiadanie vlastníctva k pozemkom v zmysle uzatvorených zmlúv.

## **6. PERSONÁLNE OTÁZKY**

### **6.1. Prehľad limitu počtu zamestnancov a skutočnosť za rok 2008 v prepočítaných počtoch**

Rozpisom záväzných ukazovateľov na rok 2008 bol pre Katastrálny úrad v Trenčíne stanovený počet 219 zamestnancov listom Úradu geodézie, kartografie a katastra SR č. 342-2008-EO/246 zo dňa 16.1.2008. Rozpočtovým opatrením č. 342-2008-EO/3285 na rok 2008 bol tento počet upravený na 224 zamestnancov.

	<b>Limit počtu zamestnancov na rok 2008</b>	<b>Skutočnosť – prepočítaný počet zamestnancov za r. 2008</b>
Katastrálny úrad v Trenčíne	25	25
SK Bánovce nad Bebravou	16	16
SK Ilava	21	21
SK Myjava	13	13
SK Nové Mesto nad Váhom	21	22
SK Partizánske	15	15
SK Prievidza	37	37
SK Púchov	18	18
SK Považská Bystrica	22	22
SK Trenčín	36	36
<b>SPOLU :</b>	<b>224</b>	<b>225</b>

Zamestnanci sú na plnenie úloh štátnej správy zaradení do štátnej služby podľa zákona č. 312/2001 Z.z. o štátnej službe a o zmene a doplnení niektorých zákonov v znení neskorších predpisov a na výkon prác vo veciach verejného záujmu do verejnej služby podľa zákona 552/2003 Z.z. o výkone prác vo verejnom záujme v znení neskorších predpisov. Skutočný počet zamestnancov v prepočítanom počte za rok 2008 bol 225 osôb, čo je 100,5 % plnenie počtu zamestnancov. Na Správach katastra bol k 31.12.2008 skutočný počet zamestnancov 200 v prepočítanom počte, čo je 100,5 % plnenie. Z celkového prepočítaného počtu 225 zamestnancov k 31.12.2008 bolo 190 žien, t.j. 84,4 %. Priemerný evidenčný počet k 31.12.2008 vo fyzických osobách bol 224 zamestnancov.

V priebehu roku 2008 bolo obsadzovaných 10 štátnozamestnaneckých miest výberovými konaniami a 18 štátnozamestnaneckých miest bolo obsadzovaných podľa § 25 ods. 2 zákona o štátnej službe – na zastupovanie našich štátnych zamestnankýň, ktoré v roku 2008 odišli na materské dovolenky. Dočasnou štátnou službou sme riešili aj dlhodobú práceneschopnosť štátnych zamestnancov. Z dvanástich vyhlásených výberových konaní na uvoľnené štátnozamestnanecké miesta sa nám po 1. výberovom konaní podarilo obsadiť všetkých dvanásť voľných štátnozamestnaneckých miest. V mesiaci január sme obsadzovali voľné štátnozamestnanecké miesto v prípravnej štátnej službe vo funkcii samostatný radca na Technickom oddelení Správy katastra Trenčín. Toto miesto sme po úspešnom výberovom konaní obsadili zamestnancom v dočasnej štátnej službe, ktorý vykonával dovtedy funkciu samostatného radcu počas materskej a rodičovskej dovolenky štátnej zamestnankyne na tom istom oddelení Správy katastra Trenčín, po uplynutí prípravnej štátnej služby bol tento zamestnanec vymenovaný do stálej štátnej služby. V mesiaci apríl sme vyhlasovali výberové konania na štyri voľné štátnozamestnanecké miesta hlavných referentov na Oddelení zápisu práv k nehnuteľnostiam Správy katastra Trenčín, ktoré sme v mesiaci máj úspešne vykonali a štyroch zamestnancov sme od 1. júna 2008 prijali do prípravnej štátnej služby a po uplynutí prípravnej štátnej služby boli všetci títo zamestnanci vymenovaní do stálej štátnej služby.

V mesiaci apríl sa nám uvoľnilo štátnozamestnanecké miesto odborný radca – predstavený Oddelenia zápisu práv k nehnuteľnostiam na Správe katastra Bánovce nad Bebravou. Toto miesto sme dočasne obsadili zastupovaním do vykonania výberového konania zamestnancom v stálej štátnej službe zo Správy katastra Trenčín a po úspešnom výberovom konaní v mesiaci apríl sme tohto štátneho zamestnanca trvale preložili a vymenovali za predstaveného Oddelenia zápisu práv k nehnuteľnostiam Správy katastra Bánovce nad Bebravou. V dôsledku toho sme na toto štátnozamestnanecké miesto odborného radcu – vkladára na Správe katastra Trenčín a na ďalšie uvoľnené miesto odborného radcu vkladára Správy katastra Trenčín v mesiaci jún vyhlasovali dve výberové konania na funkciu odborný radca na Oddelení zápisu práv k nehnuteľnostiam SK Trenčín. Tieto miesta boli od 1. júla 2008 obsadené. Úspešné absolventky Právnickej fakulty UK boli vymenované do prípravnej štátnej služby a následne do stálej štátnej služby. V mesiaci október sme vyhlasovali výberové konania na miesto hlavný radca – predstavený - riaditeľ SK Trenčín, ktoré sme úspešne obsadili zamestnancom zo Správy katastra Trenčín, ktorý sa tohto výberového konania zúčastnil a ktorý bol zmenou štátnozamestnaneckého pomeru vymenovaný za predstaveného – riaditeľa SK Trenčín. Posledné výberové konania sme vyhlasovali na funkciu odborný radca – geodet na Správe katastra Myjava, jedno miesto pre odborného radcu – vkladára a radcu na Správe katastra Trenčín. Vykonali sa v mesiaci január 2009. Okrem štátnozamestnaneckých miest sme v roku 2008 obsadzovali v mesiaci august jedno miesto počas dlhodobej práceneschopnosti zamestnankyne vo výkone prác vo verejnom záujme na Ekonomickom odbore Katastrálneho úradu. V júni sme v organizačnej štruktúre na Správe katastra Trenčín zrušili miesto domovníka – upratovačky. Zamestnankyňa, ktorá tieto práce vykonávala odišla po zrušení pracovného miesta do starobného dôchodku a bolo jej vyplatené odstupné aj odchodné podľa Zákonníka práce a v súlade s platnou Kolektívnou zmluvou Katastrálneho úradu v Trenčíne pre rok 2008.

Priemerná mesačná mzda v hodnotenom období bola 19.567.- SK, čo je v porovnaní s rokom 2007 zvýšenie o 12,7 %.

## **6.2. Absolventská prax**

V roku 2008 sme v Trenčianskom kraji využili možnosť, ktorú nám dáva zákon NR SR č.5/2004 Z.z. o zamestnanosti a to je zamestnať na úväzok 4 hodiny denne absolventov po ukončení stredných a vysokých škôl, ktorí sú evidovaní na úradoch práce. Zamestnávanie absolventov na jednotlivých správach katastra bolo možné na základe našich žiadostí a následne na základe uzatvorených dohôd o absolventskej praxi s príslušnými úradmi práce v rámci Trenčianskeho kraja. V roku 2008 sme takto umožnili výkon absolventskej praxe 53 absolventom a túto možnosť zamestnanosti využívali všetky správy katastra. Činnosť, ktorú absolventi vykonávali pozostávala najmä z pomocných administratívnych prác, prepisovania textov, zakladania listov vlastníctva a skenovania. Táto možnosť krátkodobého zamestnania pomáha správam katastra vykonávať archivovanie dokumentov a vykonávať ďalšie pomocné práce. Práca absolventov bola pri nedostatku zamestnancov veľkým prínosom. Počet zamestnancov mesačne na jednotlivých správach katastra je znázornený v tabuľke :

Rok 2008	SK BN	SK PE	SK PD	SK MY	SK NM	SK PB	SK PU	SK IL	SK TN	spolu
Január	1	1	2	3	2	2	1	2	2	16
Február		1		2	2	1	1	1	1	9
Marec	1	1	2	1	1	1	2	3	1	13
Apríl	1	1	1			2	1	2		8
Máj	1	2	1			1	1	1		7
Jún	1	1	1		1	1	1	1		7
Júl	1	1	1	2	2	1	1	2	2	13
August	1	1	1	2	2	1		1	1	10
September	2	1		2	1	1		1	2	10
Október	2	1	2	2	1	1		1	2	12
November	1	1	4	2	3	2	2	3	1	19
December	1	1			1					3
	13	13	15	16	16	14	10	18	12	127

Z uvedenej tabuľky je zrejmá skutočnosť, že mesačne sme zamestnávali na dohodu o absolventskej praxi s Úradmi práce, sociálnych vecí a rodiny minimálne 3 a maximálne 18 absolventov. Priemerne sme v roku 2008 mesačne zamestnávali 10,6 absolventov a cca 1,18 absolventa pripadá na jednu správu katastra počas celého roka. Potreba absolventov pre práce na správach katastra je vyššia, avšak pre nedostatok absolventov v niektorých okresoch, našim žiadostiam nebolo vždy vyhovené. Absolventov, ktorí túto absolventskú prax úspešne zvládali sme využili pri obsadzovaní miest do dočasnej štátnej služby – na zastupovanie stálych štátnych zamestnankýň počas prekážok v práci. V mesiaci december skončil projekt NP IX. financovaný prostredníctvom Národného úradu práce z prostriedkov Európskeho sociálneho fondu na výkon absolventskej praxe, preto v decembri sme už nemali takmer žiadnych absolventov.

### 6.3. Dohody o brigádnickej práci študentov, dohody o vykonaní práce a dohody o pracovnej činnosti

V roku 2008 sme zamestnávali 15 študentov na dohodu o brigádnickej práci študentov v zmysle § 227 a 228 Zákonníka práce. Študenti na základe uzatvorenej dohody doručovali adresátom poštu správ katastra, čím boli ušetrené finančné prostriedky na položke poštovného. Na dohody o vykonaní práce podľa § 226 Zákonníka práce sme v roku 2008 zamestnávali 6 zamestnancov, v prevažnej miere nám vykonávali verejné obstarávanie súvisiace s výkonom prác, napr. výber dodávateľa na školenie ECDL, nákup obálok, ROEPY. Na dohody o pracovnej činnosti podľa § 228 a ZP, ktorých sme v roku 2008 mali uzatvorených 7 sme zabezpečovali vykurovanie objektov na troch správach katastra, ako aj zabezpečovali drobnú údržbu objektov správ katastra.

### 6.4. Pracovná neschopnosť

Z dôvodu pracovnej neschopnosti zamestnancov Katastrálneho úradu v Trenčíne nebolo odpracovaných celkom 1760 dní. Z toho pre nemoc nebolo odpracovaných 1727 dni a pre pracovný úraz 19 a 14 dni ostatný úraz .

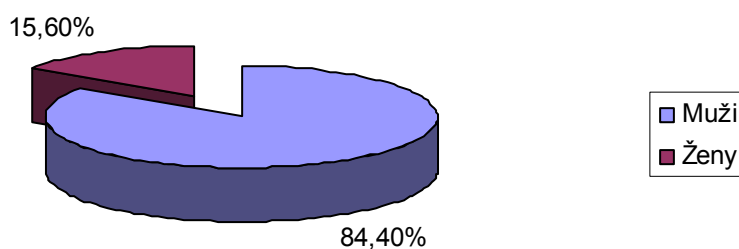
Ukazovateľ	Spolu	Z toho ženy
Priemerný evidenčný počet nemocenských poistených osôb	224	190
Počet nahlásených prípadov celkom, v tom :	111	105
- pre nemoc	108	102
- pre úrazy	2 (1 pracovný)	2 (1 pracovný)
<b>Počet kalendárnych dní celkom</b>	<b>1727</b>	<b>1653</b>
- pre nemoc	33	33
- pre úrazy		

### 6.5. Kvalifikačná a veková štruktúra

Kvalifikačná a veková štruktúra zamestnancov bola v roku 2008 pomerne priaznivá. Požadované vzdelanie v odbore geodézie a kartografia, alebo právo s vysokoškolským vzdelaním I. a II. stupňa má celkom 72 zamestnancov, t.j. 32,14 % oproti počtu zamestnancov vo fyzických osobách, ktorý bol k 31.12.2008 224 zamestnancov. Najpriaznivejšia situácia je na Správe katastra Považská Bystrica /40,9 %/, SK Púchov /38,9 %/, SK Trenčín a SK Partizánske /33,3%/, SK Prievidza /32,4%/ a ostatné správy od 25 % do 30,8 %. Percentuálne zastúpenie mužov a žien /tab. č. 1/ a analýza vzdelanostnej štruktúry /tab. č.2/ je uvedená v nasledovných tabuľkách :

tab.č.1

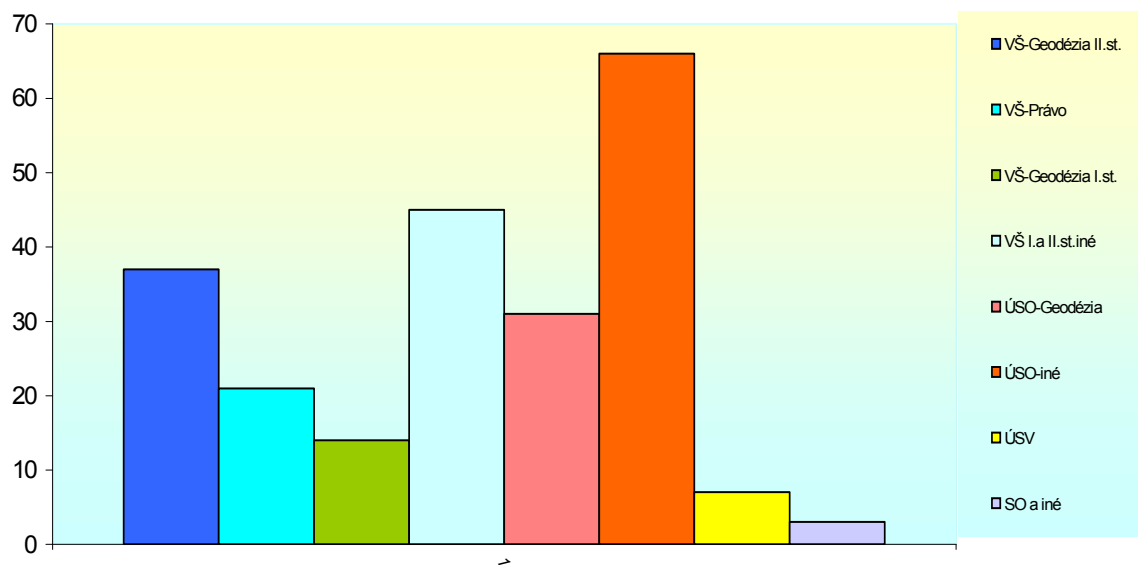
#### Zastúpenie mužov a žien zamestnancov Katastrálneho úradu v Trenčíne



### Kvalifikačná štruktúra k 31.12.2008 vo fyzických osobách

Druh	Katastrálny úrad	SK Bánovce	SK Ilava	SK Myjava	SK Nové Mesto n.V.	SK Partizánske	SK Považská Bystrica	SK Prievidza	SK Púchov	SK Trenčín	Spolu
VŠ-Geodézia II.st.	5	2	2	3	4	3	2	7	3	6	37
VŠ-Právo	2	1	2	1	2	1	1	4	1	6	21
VŠ-Geodézia I.st.	0	1	1	1	0	1	6	1	3	0	14
VŠ I.a II.st.iné	10	3	6	3	7	0	1	7	3	5	45
ÚSO-Geodézia	1	6	1	3	3	2	3	6	1	5	31
ÚSO-iné	6	2	8	3	4	7	8	10	7	11	66
ÚSV	1	1	0	0	1	1	1	1	0	1	7
SO a iné	0	0	0	0	0	0	0	1	0	2	3
<b>Spolu</b>	<b>25</b>	<b>16</b>	<b>20</b>	<b>14</b>	<b>21</b>	<b>15</b>	<b>22</b>	<b>37</b>	<b>18</b>	<b>36</b>	<b>224</b>

Grafické znázornenie kvalifikačnej štruktúry zamestnancov Katastrálneho úradu v Trenčíne podľa stupňa vzdelania k 31.12.2008



tab. č.2

**Analýza vzdelanostnej štruktúry v štruktúre VŠ, úplné stredné s maturitou, bez maturity a základné**

**KATASTRÁLNY ÚRAD v TRENČÍNE**

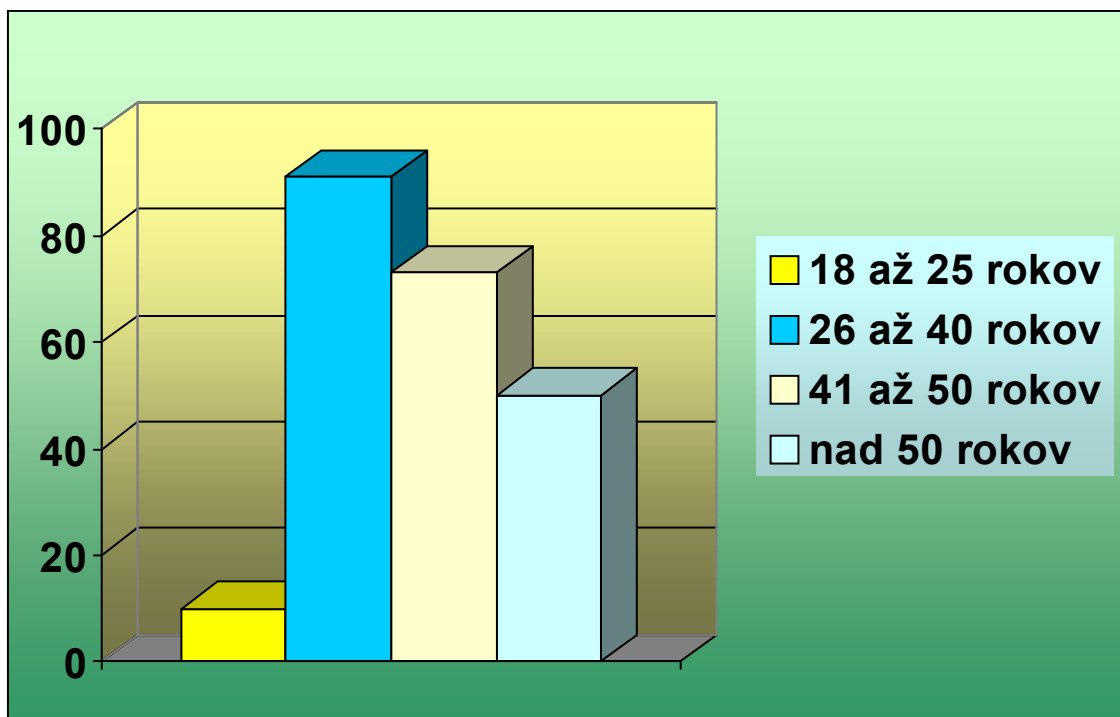
Vzdelanie	katastra	ekonomickej	ostat. admin.	robotníckej	
vysokoškolské I. a II. stup.	111	4	2		117
úplné stredné s maturitou	95	4	5		104
úplné stredné bez maturity	2				2
základné	1				1
<b>celkom</b>	<b>209</b>	<b>8</b>	<b>7</b>		<b>224</b>
z toho :					
riadiaca funk. 1. a 2. stup.	1				1
3. stupeň/odbor	12	2			14
4. stupeň/oddel.	26				26
	39	2			41



**Veková štruktúra zamestnancov k 31.12.2008 je nasledovná :**

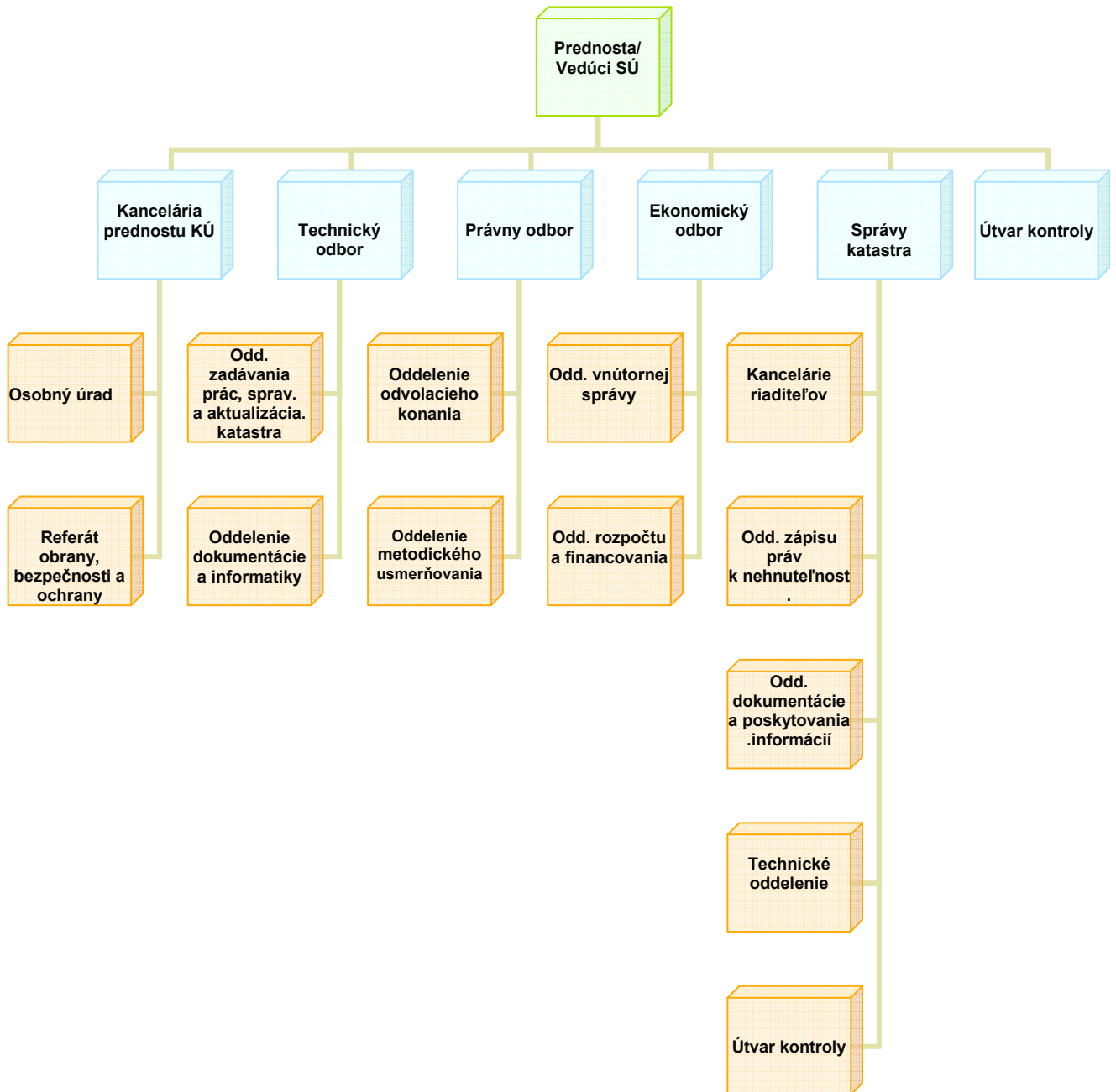
<b>Veková hranica</b>	<b>počet zamestnancov</b>	<b>%</b>
18 až 25 rokov	10	4,5 %
26 až 40 rokov	91	40,6 %
41 až 50 rokov	73	32,6%
nad 50 rokov	50	22,3 %
Spolu	224 fyz. osôb	100 %

**Grafické znázornenie vekovej štruktúry zamestnancov Katastrálneho úradu v Trenčíne**





## 6.6. Organizačná štruktúra Katastrálneho úradu



## 6.7. Služobné hodnotenie a štátnozamestnanecké vzťahy

Pri služobnom hodnotení štátnych zamestnancov v hodnotenom období od 1. 1. 2008 do 31. 12. 2008, služobný úrad postupoval v súlade so Služobným predpisom najvyššieho služobného úradu ÚGKK SR č. 2/2006 zo dňa 15. decembra 2006 o určení kritérií služobného hodnotenia štátnych zamestnancov .

Služobné hodnotenie štátneho zamestnanca obsahuje hodnotenie vykonávania štátnej služby z hľadiska:

- plnenia písomného pokynu predstaveného o služobných úlohách,
- celkovej výkonnosti a prínosu pre služobný úrad pozostávajúcich najmä zo správnosti, včasnosti, samostatnosti a iniciatívy pri plnení úloh vyplývajúcich z vykonávania štátnej služby alebo súvisiacich s vykonávaním štátnej služby,
- dodržiavania Etického kódexu štátneho zamestnanca a služobnej disciplíny.

Záveru vykonaného služobného hodnotenia predstavených v organizačných útvaroch služobného úradu boli vyjadrené nasledovným bodovým vyjadrením:

Organizačné zložky	Počet hodnotených ŠZ v bod. stupnici					Z toho nárok na zvýš. PT §82 a §103		
	0	1	2	3	4	2	3	4
Katastrálny úrad					15			15
SK Prievidza					30			28
SK Partizánske				10	4		10	4
SK Trenčín				9	23		4	21
SK Považská Bystrica					22			22
SK Nové Mesto				1	20		1	19
SK Púchov					18			18
SK Myjava					12			11
SK Ilava					20			18
SK Bánovce				4	11		4	11
<b>SPOLU Katastrálny úrad</b>	<b>0</b>			<b>24</b>	<b>175</b>		<b>19</b>	<b>167</b>
spolu hodnotených : 199 ŠZ z toho nárok : <b>186 ŠZ</b>								

## 6.8. Aktivita podpory ľudských zdrojov

V hodnotenom období boli zo strany úradu zabezpečené pre zamestnancov aktivity, ktoré podporujú kvalitu odborného rastu v obmedzenom rozsahu, pretože ponúkané školenia a rôzne vzdelávacie aktivity sú už t.č. náročné na finančné prostriedky, ktorých podľa rozpísaného rozpočtu máme každoročne nedostatok a ktoré nepokrývajú ozajstnú potrebu vzdelávania našich zamestnancov podľa požiadaviek jednotlivých správ katastra. Vzhľadom na časté novelizácie zákonov a s tým súvisiacou potrebou ďalšieho preškolenia našich zamestnancov nemôžeme zabezpečiť prehĺbovanie kvalifikácie všetkých zamestnancov v rozsahu, v akom by bolo potrebné. Na podporu skvalitnenia odbornej úrovne zamestnancov vykonal úrad tieto aktivity :

- vybraní zamestnanci sa priebežne zúčastňovali odborných školení súvisiacich s výkonom ich pracovnej činnosti /k zákonu o štátnej službe, k zákonu o daniach z príjmov, k zákonu o štátnej pokladnici, kurzy výpočtovej techniky a ďalšie/
- 5 zamestnanci sa zúčastnili skúšok osobitnej odbornej spôsobilosti podľa zák. 162/95 Z.z. a zák. 215/1995 Z.z., ktoré predchádzali samoštúdiom odbornej literatúry, ktorú sme im dali k dispozícii
- novonastúpení zamestnanci boli preškolení v oblasti bezpečnosti pri práci, požiarnej ochrany a ochrany osobných údajov
- vysokoškolské vzdelanie I. stupňa ukončili 4 naši zamestnanci,
- rôzne školenia súvisiace so zabezpečením informačného systému a so zavedením nových informačných systémov v súvislosti s viacúčelovým katastrom sa zúčastňovali naši administrátori, či už poriadané ÚGKK, príp. ďalšími dodávateľskými subjektmi
- všetci zamestnanci správ katastra sa zúčastnili školenia k IS týkajúce sa viacúčelového katastra, školili vyšskolení zamestnanci Katastrálneho úradu v Trenčíne
- školenia k VUK sa zúčastnilo 67 zamestnancov, konalo sa v troch dňoch
- 210 zamestnancov sa zúčastnilo dvojtyždňového počítačového kurzu pre získanie ECDL-štart, končiaceho testovaním, pričom 87,14% získalo certifikát k ECDL
- zamestnanci jednotlivých správ katastra boli preškolení z novely katastrálneho zákona a zo zák. k správneému konaniu
- zamestnankyne ekonomického odboru sa zúčastnili vzdelávania súvisiaceho so zmenou v systéme štátnej pokladne v súvislosti so zavedením eurá
- dve zamestnankyne sa zúčastnili trojdňového školenia súvisiaceho s prechodom na nový mzdový program WinPam a Datalock
- Slovenská spoločnosť geodetov a kartografov, ÚGKaK a Geodetický a kartografický ústav usporiadali pracovný seminár, ktorého sa zúčastnili 10 naši zamestnanci.

Naše aktivity v súvislosti so získaním ECDL Štart:

Systém ECDL (European Computer Driving Licence) vznikol ako odpoveď na problémy trhu práce so zisťovaním a preukazovaním schopnosti zvládnuť základné informačné technológie a ako odpoveď na potrebu jednotnej kvalifikácie znalostí a zručností pre ovládanie osobných počítačov a bežných počítačových aplikácií. Základom riešenia problému bolo definovanie pojmu počítačová gramotnosť a stanovenie minimálneho okruhu znalostí, ktoré sú potrebné na efektívne využívanie základných informačných technológií. V dôsledku toho sme sa aj my zapojili do projektu SOP LZ – 2006/3.2/01 vyhláseného Ministerstvom práce, sociálnych vecí a rodiny o získanie finančných prostriedkov z Európskeho sociálneho fondu na doplnenie znalostí a zručností pre ovládanie osobných počítačov, kde sme v roku 2007 boli vyhodnotení ako úspešní a tieto prostriedky z ESF sme pre rok 2008 získali. Na základe toho sme po rozdelení našich zamestnancov do dvoch skupín podľa zručnosti ovládania osobného PC - vo februári 2008 začali organizovať dvojtyždňové kurzy školenia, končiace preskúšaním formou testov z jednotlivých modulov. V tejto súvislosti sa zúčastnilo 210 našich zamestnancov dvojtyždňového kurzu k získaniu počítačových zručností, z toho úspešných bolo 183 zamestnancov. Schopnosť efektívne využívať základné informačné technológie zamestnanci preukázali úspešným absolvovaním série štandardizovaných testov z nasledovných modulov : modul 2 – správa súborov, modul 3 textový editor, modul 4 tabuľkový editor a modul 7 – Služby informačných sietí. Úspešnosť v testoch z jednotlivých modulov im bola potvrdená vydaním certifikátu ECDL, ktorý má časovo neobmedzenú platnosť a ktorý si môžu individuálne doplniť aj z ďalších modulov (Základy informačných technológií, Databázový systém, Elektronická prezentácia).

## **6.9. Očakávané ciele v oblasti vzdelávania a prostriedky na ich naplnenie**

Pre naplnenie reálnych potrieb, ktoré vyplývajú z pracovných úloh organizácie je potrebné zvýšiť vzdelávanie zamestnancov a prehĺbovanie kvalifikácie podľa potrieb jednotlivých. Treba nájsť prostriedky na vzdelávanie zamestnancov aj v potrebných oblastiach, aby bol dodržaný aspoň stanovený počet dní vzdelávania štátnych zamestnancov, ktoré musí zamestnávateľ splniť z hľadiska zákona o štátnej službe. Treba poznamenať, že cieľom nášho plánu vzdelávania je aj získanie potrebných zručností pre efektívne vedenie ľudí a osvojenie si ústredných hodnôt organizácie, ich aplikáciu do pracovného správania sa zamestnancov a ich implementáciu do bežného života. Z toho dôvodu by malo byť naše vzdelávanie zamerané aj na skupinu riadiacich zamestnancov. V budúcnosti máme záujem aj na príprave zamestnancov a ich postupné začleňovanie do vedúcich pracovných pozícií po odchode bývalých zamestnancov či už z titulu odchodu do dôchodku, resp., aj pri skončení štátnozamestnaneckých pomerov samotných zamestnancov. Plynule obsadzovanie týchto odborných pracovných pozícií nenaruší chod jednotlivých správ katastra. Každé vzdelávanie je ale potrebné pokryť potrebnými finančnými prostriedkami, inak ich nebudeme môcť realizovať. Niektoré vzdelávania sme schopní zabezpečiť vlastnými zamestnancami, ktorí sa zúčastnili odborného školenia a svoje poznatky vedia odovzdať ostatným zamestnancom, ale na špeciálne kurzy napr. pre riadiacich zamestnancov budeme potrebovať finančné prostriedky z rozpočtu organizácie.

## **6.10. Plán prijímania nových zamestnancov a organizačné zmeny**

Pri prijímaní nových zamestnancov budeme aj naďalej venovať zvýšenú pozornosť odborným znalostiam uchádzačov a budeme sa snažiť potláčať prvý dojem a osobné dojmy. Budeme presadzovať prijímanie nových zamestnancov na základe písomných materiálov, ktoré predložili a ktoré spracovávajú na výberovom konaní, na základe osobných pohovorov a výberové komisie sa budú snažiť hodnotiť uchádzačov z viacerých hľadísk. Po prijatí nových zamestnancov budeme klásť dôraz aj na proces zorientovania sa po nástupe do zamestnania. Bezprostredný vedúci nového zamestnanca bude mať úlohu zapracovať zamestnanca tak, aby rýchlo získal schopnosť robiť prácu samostatne a výkonne.

Pri adaptácii bude osobný úrad spolupracovať s bezprostredne nadriadenými zamestnancami a tak pomáhať novo nastúpeným zamestnancom pri zapojení sa do pracovného procesu, najmä zamestnancom – absolventom po ukončení školy. Vedúci a spolupracovníci majú rozhodujúci podiel na úspechu, alebo neúspechu procesu adaptácie a začlenenia zamestnanca do kolektívu najmä pri prvých nástupoch do zamestnania po ukončení školy.

Na svojich pracoviskách budeme uplatňovať neformálne stretnutia jednotlivých odborov a oddelení a budeme sa snažiť spoločne riešiť vzniknuté problémy a jednotlivé pracovné úlohy. Pravidelne budú uskutočňované porady so zamestnancami správ katastra podľa špecifikácie pracovných povinností. V prípade vzniknutej potreby prerozdelenia pracovných úloh v priebehu roka budú jednotliví riaditelia správ katastra navrhovať organizačné zmeny tak, aby plánované pracovné úlohy boli včas splnené. Zmeny môžu byť uskutočnené v rámci jednotlivých správ katastra ale aj dočasným resp. trvalým preložením zamestnancov na inú správu katastra v rámci Trenčianskeho kraja. Všetko bude závislé od

plnenia úloh ako aj od naplnenia počtu zamestnancov počas celého kalendárneho roka v jednotlivých regiónoch.

## 7. CIELE A PREHĽAD ICH PLNENIA

Ciele a plány stanovené pre rok 2008 a ich plnenie Katastrálnym úradom v Trenčíne je uvedené podrobne v predchádzajúcich kapitolách správy (3. – 6.). Výsledky, ktoré Katastrálny úrad v Trenčíne dosahoval počas roka 2008 sa hodnotili štvrťročne v správach o plnení úloh rezortu geodézie, kartografie a katastra a boli predkladané na ÚGKK SR, ktorý hodnotil tieto výsledky na pravidelných Grémiách predsedu ÚGKK SR za účasti vedenia ÚGKK SR a prednostov katastrálnych úradov. Hodnotenia plnenia úloh, spolu s úlohami uloženými na zasadnutiach grémia boli predmetom porád prednostu katastrálneho úradu s riaditeľmi správ katastra.

Na základe uvedeného v predchádzajúcich kapitolách môžeme konštatovať:  
 - úlohy stanovené v pláne vecných úloh boli správami katastra a katastrálnym úradom v roku 2008 splnené.

### Porovnanie skutočných výkonov za roky 2005 – 2008

Úloha PVÚ	Názov	Merná jednotka	Skutočné výkony (v MJ)				Porovnanie výkonov roku 2008(v %) s	
			r. 2005	r. 2006	r. 2007	r. 2008	r. 2007	r. 2005
2a	Registratúra katastrálnych podaní	podanie	66 965	69 222	76 533	85 272	+ 11,4	+ 27,3
2b	Rozhodovanie o návrhu na vklad	práv. skonč. podanie	26 534	28 981	31 218	37 422	+ 19,9	+ 41,0
2d	Zápis listín do katastra nehn.	listina	56 242	63 669	65 748	75 478	+ 14,8	+ 34,2
3aa	Konanie o obnove evidencie niekt. pozemkov	katastrálne územie	36	27	54	66	+ 22,2	+ 83,3
3ab	Preberanie a zápis registra	register	38	23	45	42	- 6,7	+ 10,5
3b	Oprava chýb v katastr. operáte	podanie	1 295	1 178	1 166	1 143	- 2,0	- 11,7
3d	Úradné overovanie GP	GP + iný výsledok	6 405	6 185	6 944	8 123	+ 17,0	+ 26,8
3fa	Aktualizácia VKM	GP	2 403	2 715	2 724	3 876	+ 42,3	+ 61,3
4b	Poskytovanie infor. z katastra	tisíc Sk celkom	43 450	44 628	44 582	44 110	- 1,1	+ 1,5

Opätovne musíme konštatovať ako je zrejmé z tabuľky, že skutočné výkony jednotlivých úloh sú v porovnaní s minulým obdobím oveľa vyššie ako v predchádzajúcich

rokoch a to so zníženým počtom zamestnancov. Najväčší nárast výkonov je v registratúre katastrálnych podaní, rozhodovaní o návrhu na vklad, zápise listín do katastra nehnuteľností a úradnom overení geometrických plánov.

Jeden z kľúčových zámerov rezortu je zintenzívnenie konaní ROEP. Ako vidno z porovnania počtu konaní ROEP s predchádzajúcimi rokmi, došlo v roku 2007 k akcelerácii v zadávaní a preberaní ROEP (3aa, 3ab) ovplyvnenou hlavne finančným zabezpečením konaní aj z mimorozpočtových zdrojov. Skutočné zintenzívnenie konaní je však podmienené dostatočným personálnym obsadením správ katastra kvalifikovanými odborníkmi, nakoľko zintenzívnenie konaní predpokladá dvojnásobný nárast doterajšieho počtu zadávaných katastrálnych území v priebehu roka.

### Porovnanie plnenia rozpisu záväzných ukazovateľov

Katastrálny úrad plnil priority zadávané nadriadeným orgánom a pre porovnanie uvádzame prehľad plnenia rozpisu záväzných ukazovateľov rozpočtu za roky 2006-2008.

#### Príjmy organizácie

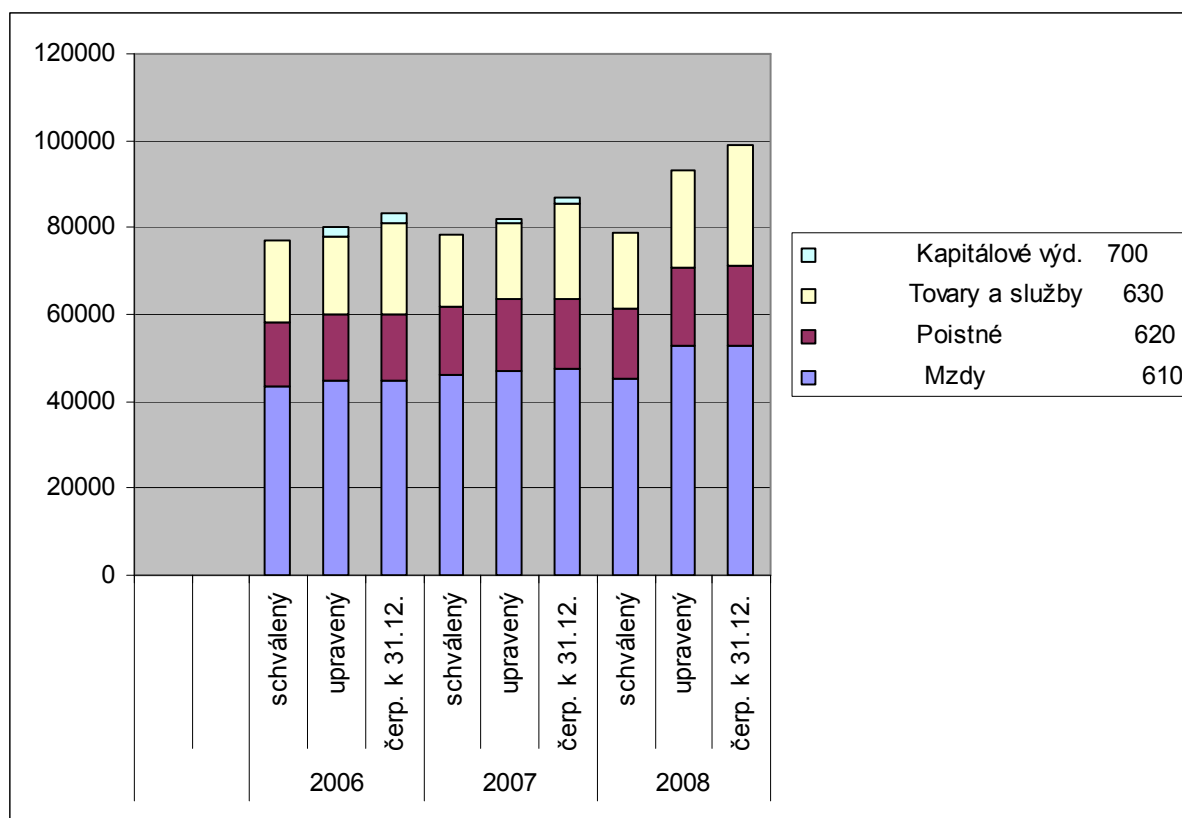
v tis. Sk

PRÍJMY	2006	2007	2008
schválený rozpočet	900	900	1 473
upravený rozpočet	800	1 473	703
plnenie k 31.12.	4 840	7 809	7 463

#### Výdavky organizácie

v tis. Sk

	Výdavky	610	620	630	700
2006	schválený rozpočet	43 256	15 119	18 803	0
	upravený rozpočet	44 696	15 243	18 177	2 109
	čerpanie k 31.12.	44 701	15 245	21 184	2 206
2007	schválený rozpočet	45 946	16 058	16 534	0
	upravený rozpočet	47 212	16 266	17 621	845
	čerpanie k 31.12.	47 267	16 285	21 987	1 181
2008	schválený rozpočet	45 320	15 839	17 514	0
	upravený rozpočet	52 687	18 161	21 998	0
	čerpanie k 31.12.	52 831	15 172	27 901	4



Finančné prostriedky poskytnuté zo štátneho rozpočtu boli použité účelne na zabezpečenie plnenia úloh. Podrobne je ich čerpanie uvedené v kapitole č. 5.

Na základe viazania rozpočtových prostriedkov v I. štvrtroku 2009 z dôvodu finančnej krízy v kategórii 630 a avizovaného ďalšieho viazania v priebehu roka pristúpil katastrálny úrad k 31.03.2009 k úsporným opatreniam v oblasti prevádzkovania motorových vozidiel, obmedzovaniu pracovných ciest, nákupu literatúry, všeobecného materiálu, servisu, údržby a opravy budov, strojov, zariadení, výpočtovej techniky, k obmedzeniu školení a pracovných porád. Po vykonanej úprave rozpočtu bude výrazne obmedzené čerpanie v kategórii 630 – Tovary a služby a prevádzka bude zabezpečená v obmedzenom režime.

Katastrálny úrad v roku 2008 splnil úlohy vyplývajúce z všeobecne záväzných právnych predpisov ako aj úlohy vyplývajúce z Plánu vecných úloh.

## 8. HODNOTENIE A ANALÝZA VÝVOJA ORGANIZÁCIE V DANOM ROKU

Vychádzajúc z hodnotenia realizácie Plánu vecných úloh na rok 2008 a hodnotenia splnenia cieľov, ktoré si organizácia vytýčila na rok 2008 môžeme konštatovať, že organizácia splnila úlohy na veľmi dobrej úrovni. Zároveň je potrebné uviesť, že plnenie úloh je z roka na rok možné zvládnuť s čoraz väčšími problémami, vzhľadom na neustály nárast úloh bez adekvátneho finančného a personálneho zabezpečenia. V roku 2008 vývoj organizácie, ktorej činnosť je v plnom rozsahu financovaná z prostriedkov štátneho rozpočtu najviac ovplyvňuje nedostatočné finančné pokrytie, ktoré sa prejavuje takmer vo všetkých oblastiach fungovania miestnych orgánov na úseku katastra.

Kapacity organizácie sa už dlhodobo sústreďujú na prioritné úlohy, pričom dostatočná pozornosť sa nevenuje plneniu ďalších dôležitých činností súvisiacich s technickou stránkou katastra. Táto nevyváženosť v štruktúre plnenia úloh je už dlhodobým problémom, ktorý v budúcnosti môže podstatným spôsobom ovplyvniť hodnovernosť evidovaných a poskytovaných údajov katastra nehnuteľností. Ďalším dôsledkom nepostačujúcej rozpočtovej podpory je aj nedostatok kvalifikovaných odborníkov.

Medzi nosné činnosti v roku 2009, okrem základných činností dôležitých pre zabezpečenie funkčnosti správ katastra a katastrálneho úradu bude splnenie plánu vecných úloh na rok 2009 schváleného v súlade so stanovenými prioritami na rok 2009.

Okrem týchto činností bude dôležité zabezpečiť odstraňovanie chýb v súbore popisných a geodetických informácií a dopĺňanie údajov katastra nehnuteľností z dôvodu migrácie údajov v CSKN. Pripravované programové vybavenie bude tvoriť používateľské rozhranie pre spracovanie a poskytovanie údajov súboru popisných a geodetických informácií. Cieľom nového programového vybavenie je automatizovane pokryť v čo najväčšej miere pracovné činnosti, zabezpečenie bezpečnosti a integrity údajov.

Zadávanie, preberanie, kontrola a zápis ROEP bude zabezpečované vo väzbe na Programové vyhlásenie vlády SR.

V roku 2008 využíval Katastrálny úrad v Trenčíne na svoju činnosť finančné zdroje zo štátneho rozpočtu vo výške 93 332 tis. Sk a mimorozpočtové zdroje vo výške 6 678 tis. Sk, kryté dosiahnutými príjmami v zmysle § 23 zákona č. 523/2004 Z. z. o rozpočtových pravidlách verejnej správy a o zmene a doplnení niektorých zákonov. Podrobné využitie jednotlivých zdrojov je komentované v časti 5. ROZPOČET ORGANIZÁCIE.

Pridelené rozpočtové prostriedky na rok 2008 nepostačovali na zabezpečenie všetkých potrieb Katastrálneho úradu v Trenčíne. V roku 2008 sa zvýšili zálohové platby za elektrickú energiu, dane, odvoz odpadu a nájomné za užívanie priestorov na SK Púchov. V roku 2007 bola na správach katastra a KÚ zakúpená a namontovaná klimatizácia a bola dodaná nová výpočtová technika. Všetky tieto skutočnosti spôsobili nárast spotreby elektrickej energie.

Výdavky na poštovné boli navýšené v roku 2008 oproti roku 2007 o 31 % (o 1 211 tis. Sk). Čiastočne boli vykryté aj z mimorozpočtových zdrojov vo výške 348 tis. Sk a na základe tejto skutočnosti pridelený rozpočet aj spolu s mimorozpočtovými zdrojmi neumožňoval zabezpečiť potreby správ katastra nákupom nábytku do kancelárskych priestorov, kovových regálov, registračiek do archívnych priestorov. Tento stav pretrváva z minulosti a len veľmi pomaly ho vylepšujeme. Centrálné riešenie archívnych priestorov, ktoré bolo zámerom ÚGKK SR pred niekoľkými rokmi, sa zatiaľ neuskutočnilo, ale priestory treba akútne riešiť, minimálne ich vybaviť kovovými regálmi. Nábytok na niektorých pracoviskách je v dezolátnom stave a je nutné v tomto smere situáciu riešiť.

Akútna situácia je aj s finančnými prostriedkami na údržbu budov, hlavne na opravy sociálnych zariadení, svietidiel, elektroinštalácie, okien a maľovanie, opravu kopírok



a výpočtovej techniky. V tejto súvislosti konštatujeme, že na SK v Považskej Bystrici nastala havarijná situácia elektroinštalácie, ktorú sme okamžite riešili nutnou opravou a následnou revíziou. Ukázalo sa však, že stav je zložitejší a bude vyžadovať iné riešenie. Bol vypracovaný rozpočet a projektová dokumentácia, ktorú sme dňa 19.8.2008 predložili na ÚGKK SR. Predpokladali sme, že budeme situáciu riešiť, avšak po zamietavom stanovisku ÚGKK SR k udeleniu finančných prostriedkov ostáva stav nezmenený. Budova v Považskej Bystrici vyžaduje rozsiahle vnútorné opravy, najmä podlahy, maľovanie, výmenu zariadenia, ktoré je veľmi zastaralé.

Podobný stav je aj v budove SK Bánovce nad Bebravou – vo veľmi zlom stave sú sociálne zariadenia a vnútorné vybavenie, samotná budova zvonku – omietka i oplatenie areálu. Na správach katastra v Bánovciach nad Bebravou, Prievidza a Trenčín je veľmi akútna výmena okien, v Trenčíne i vstupných dverí a oprava fasád. Sú to staré budovy, v ktorých sa v tomto smere nič nerobilo do roku 2002 a po roku 2002 nám situácia v rozpočte neumožnila riešiť tento stav.

Nie sme spokojní ani s vnútorným vybavením jednotlivých správ (okrem Nového Mesta nad Váhom, čiastočne Ilava, Myjava), čo spôsobuje medzi zamestnancami nedobrú pohodu. Ani tento stav však nevieme napraviť, ak nemáme finančné zabezpečenie, hoci ide o naše vlastníctvo. Cítíme, že táto skutočnosť nie je zohľadnená v návrhu rozpočtu pre kapitolu.

## **9. Hlavné skupiny užívateľov výstupov organizácie**

Podľa katastrálneho zákona je kataster nehnuteľnosti verejným systémom. Výsledky práce správ katastra a katastrálneho úradu sú využívané hlavne skupinami fyzických a právnických osôb, komerčnou sférou, ktorú tvoria – geodeti, notári, exekútori, správcovia konkurznej podstaty, komerční právnici, realitné agentúry, ďalej štátnymi organizáciami, miestnou a územnou samosprávou, obcami a bankovými inštitúciami.

Ročne pociťujeme nárast požiadaviek na poskytovanie informácií z KN, a to hlavne pre štátne organizácie a orgány územnej samosprávy na základe súhlasu ÚGKK SR na tvorbu vlastných informačných systémov, ktoré sú so zákona oslobodené od poplatkov čím vzrastajú náklady na bežné výdavky, ktoré nie sú v plnej výške pokryté štátnym rozpočtom.

Informácie z KN sú využívané aj GKÚ, ktoré na základe našej aktualizácie poskytuje odberateľom.

Výstupy operátu ROEP sú využívané okrem potrieb vlastníkov aj správcami poľnohospodárskej a lesnej pôdy neznámych vlastníkov na uzatváranie nájomných zmlúv, podobne aj poľnohospodárske družstvá si tvoria vlastné informačné systémy súvisiace s prenájomom pôdy.

## 10. ZÁVER

Výročná správa bude zverejnená na internetovej stránke Úradu geodézie, kartografie a katastra Slovenskej republiky na adrese [www.geodesy.gov.sk](http://www.geodesy.gov.sk) a na internetovej stránke Katastrálneho úradu v Trenčíne na adrese [www.kataster.skgeodesy.sk/TN](http://www.kataster.skgeodesy.sk/TN).

Prerokovanie výročnej správy sa uskutoční na Katastrálnom úrade v Košiciach dňa **26. mája 2009 o 9.00 hod.**

**S c h v a ľ u j e m** výročnú správu Katastrálneho úradu v Trenčíne o plnení úloh na úseku katastra nehnuteľností za rok 2008.

Ing. Norbert Molnár  
prednosta Katastrálneho úradu v Trenčíne