

KATASTRÁLNY ÚRAD V PREŠOVE
ČÍSLO: 1-496/2012

Výročná správa
Katastrálneho úradu v Prešove o plnení úloh miestnej štátnej správy na úseku
katastra nehnuteľností v Prešovskom kraji za rok 2011

Apríl 2012

1. IDENTIFIKÁCIA ORGANIZÁCIE	4
2. MISIA A STREDNODOBÁ VÍZIA ORGANIZÁCIE	7
2.1 Hlavné úlohy katastrálneho úradu a správ katastra	7
2.2 Využitelnosť a prínos výsledkov činnosti katastrálneho úradu a správ katastra	8
2.3 Parametre vykonávaných činností	9
2.4 Strednodobá perspektíva organizácie	11
2.5 Opatrenia na rok 2011	12
3. CHARAKTERISTIKA KONTRAKTU ORGANIZÁCIE S ÚSTREDNÝM ORGÁNOM A JEHO PLNENIE	13
4. ČINNOSTI/PRODUKTY ORGANIZÁCIE A ICH NÁKLADY	16
4.1 Stále úlohy	16
4.1.1 Registratúra katastrálnych podaní - podateľňa	16
4.1.2 Konanie o povolení vkladu a zápis vkladových listín do katastra nehnuteľností	16
4.1.3 Zápis záznamových a iných listín do katastra nehnuteľností	17
4.1.4 Oprava chýb v katastrálnom operáte	19
4.1.5 Činnosť supervízora	19
4.1.6 Úradné overovanie geometrických plánov a iných výsledkov geodetických a kartografických prác	19
4.1.7 Konanie o určení hranice pozemkov	20
4.1.8 Aktualizácia vektorových máp a analógových máp	20
4.1.9 Tvorba vektorových máp	20
4.1.10 Ostatné činnosti	21
4.1.11 Premietnutie priebehu štátnych hraníc do KN	22
4.1.12 Vyznačenie hranice zastavaného územia obce	22
4.1.13 Štátna dokumentácia a ÚAGK	22
4.1.14 Poskytovanie informácií z katastra nehnuteľností	22
4.1.15 Činnosti katastrálneho úradu	23
4.1.16 Mimoriadne úlohy rezortu	24
4.2 Dlhodobé úlohy	29
4.2.1 Konanie o obnove evidencie pozemkov a právnych vzťahov k nim	29
4.2.2 Spracovanie a preberanie operátov registrov, projektov pozemkových úprav a sledovanie ich zápisu do KN	31
4.2.3 Revízia údajov katastra nehnuteľností	35
4.2.4 Obnova katastrálneho operátu	35
4.2.5 Číselné určenie hraníc katastrálnych území	35
4.3 Krátkodobé úlohy	36
4.3.1 Zmeny v priebehu hraníc katastrálnych území	36
4.3.2 Sumarizácia	36

4.3.3 Štandardizácia geografického názvoslovia	36
4.4 Kontrolná činnosť, sťažnosti a petície	37
5. ROZPOČET ORGANIZÁCIE	38
5.1 Bežné a kapitálové výdavky	40
5.2 Príjmy organizácie	42
6. PERSONÁLNE OTÁZKY	42
6.1 Plán zamestnancov a jeho plnenie	42
6.1.1 Organizačné zmeny a obsadzovanie štátnozamestnaneckých miest	42
6.1.2 Úsek miezd	43
6.2 Demografia zamestnancov a veková štruktúra zamestnancov	45
6.2.1 Vzdelávanie	47
6.3 Organizačná štruktúra katastrálneho úradu	48
6.4 Očakávaný vývoj v budúcom období	49
7. CIELE A PREHĽAD ICH PLNENIA	49
7.1 Priority stanovené ústredným orgánom na rok 2011	49
7.2 Stanovenie prioritných cieľov na ďalšie roky	51
8. HODNOTENIE A ANALÝZA VÝVOJA ORGANIZÁCIE V ROKU 2011	52
9. HLAVNÉ SKUPINY UŽÍVATEĽOV VÝSTUPOV ORGANIZÁCIE	53
10. ZVEREJNENIE VÝROČNEJ SPRÁVY	53
11. ZÁVER	53

Výročná správa o plnení úloh na úseku katastra nehnuteľností v Prešovskom kraji za rok 2011

1. IDENTIFIKÁCIA ORGANIZÁCIE

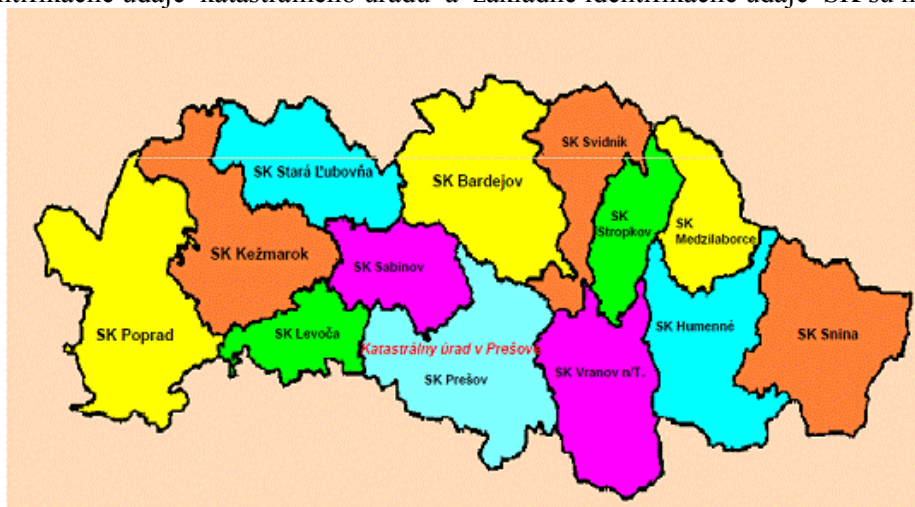
Katastrálny úrad v Prešove (ďalej len KÚ) je rozpočtová organizácia, ktorá bola zriadená k 1. januáru 2002 zákonom Národnej rady Slovenskej republiky (NR SR) č. 255/2001 Z.z. , ktorým sa mení a dopĺňa zákon NR SR č. 162/1995 Z.z. o katastri nehnuteľností a o zápise vlastníckych a iných práv k nehnuteľnostiam v znení neskorších predpisov (katastrálny zákon). Ako orgán miestnej štátnej správy na úseku katastra spravuje územný obvod Prešovského kraja, kde v trinástich okresoch vykonáva funkciu miestneho orgánu štátnej správy prostredníctvom správ katastra (SK) zriadených v sídlach okresov kraja. KÚ sa finančnými vzťahmi napája na rozpočet Úradu geodézie, kartografie a katastra Slovenskej republiky (ďalej len ÚGKK SR) a v rámci svojej pôsobnosti zabezpečuje mzdové prostriedky a vecné potreby trinástich SK.

SK nie sú samostatnými právnymi subjektmi, sú organizačnými zložkami KÚ. Konajú a rozhodujú v administratívno-právnych veciach samostatne a sú naviazané na rozpočet katastrálneho úradu. Do pôsobnosti správ katastra patrí výkon štátnej správy na úseku katastra v prvom stupni, a to najmä rozhodovanie v katastrálnom konaní, činnosti spojené so spravovaním katastrálneho operátu, vydávanie verejných listín, ktoré potvrdzujú práva a povinnosti k nehnuteľnostiam a ďalšie činnosti spojené s výkonom štátnej správy na úseku geodézie a kartografie.

KÚ riadi a kontroluje výkon štátnej správy správ katastra. Je odvolacím orgánom v konaniach, v ktorých v prvom stupni rozhodujú SK, ak katastrálny zákon neustanovuje inak.

Katastrálny úrad riadi prednosta, ktorého vymenúva a odvoláva predseda Úradu geodézie, kartografie a katastra SR a ktorý je zároveň aj vedúcim služobného úradu. Na čele správy katastra je riaditeľ, ktorého vymenúva a odvoláva prednosta katastrálneho úradu.

Identifikačné údaje katastrálneho úradu a základné identifikačné údaje SK sú nasledovné:



Nadriadený orgán: Úrad geodézie, kartografie a katastra Slovenskej republiky
Názov organizácie: Katastrálny úrad v Prešove



Sídlo organizácie: Konštantínova 6, 080 01 Prešov

Štatutárny orgán : Ing. Rudolf Stanek

Členovia vedenia úradu: Ing. Alena Tomková – vedúca technického odboru a zástupkyňa prednostu
JUDr. Karin Holvayová– vedúca kancelárie prednostu
Mgr. Dana Mačejová - vedúca osobného úradu
JUDr. Tatiana Mihályová – vedúca právneho odboru
Ing. Anna Litvová – vedúca ekonomického odboru
Ing. Oľga Maceková - hlavný kontrolór

Forma hospodárenia: Rozpočtová organizácia

Dátum zriadenia: 1.1.2002

Kontakt: +42151 281 8505; fax: +42151 7711573

e-mail: kupo@skgeodesy.sk

www.skgeodesy.sk

SK Bardejov

Sídlo:, ul. Dlhý rad 16, 085 01 Bardejov

Riaditeľ SK Bardejov: Ing. Ján Pecuch



SK Humenné

Sídlo: ul. Štefánikova 18, 066 01 Humenné

Riaditeľ SK Humenné: JUDr. Michal Harakaľ



SK Kežmarok

Sídlo: ul. Baštová 16/A, 060 01 Kežmarok,

Riaditeľka SK Kežmarok: Ing. Mária Buricová



SK Levoča

Sídlo: Mäsiarska ulica č.14, 054 01 Levoča

Riaditeľ SK Levoča: Ing. Dušan Gallovič



SK Medzilaborce

Sídlo: ul. Dobrianskeho 89, 068 01 Medzilaborce

Riaditeľka SK Medzilaborce: Mgr. Jana Repovská



SK Poprad

Sídlo: ul. Currie 3, 058 01 Poprad

Riaditeľka SK Poprad: JUDr. Ján Zoričák



SK Prešov

Sídlo: ul. Konštantínova 6, 080 01 Prešov

Riaditeľ SK Prešov: Ing. Richard Daňko



SK Sabinov

Sídlo: ul.17. novembra 2, 083 01 Sabinov,

Riaditeľ SK Sabinov: Ing. Vladimír Dujava



SK Snina

Sídlo: ul. Partizánska 1057, 069 01 Snina

Riaditeľ SK Snina: Ing. Ján Kormucík



SK Stará Ľubovňa

Sídlo: Nám. Gen. Štefánika 531, 064 01 Stará Ľubovňa

Riaditeľ SK Stará Ľubovňa: Ing. Jozef Derevjaník do 31.3.2011,Mgr.Richard Malý od 1.4.2011



SK Stropkov

Sídlo: ul. Športová 2, 091 01 Stropkov

Riaditeľ SK Stropkov: JUDr. Ondrej Brendza



SK Svidník

Sídlo: Sovietskych hrdinov 200/33, 089 01 Svidník

Riaditeľka SK Svidník: JUDr. Jana Brušková



SK Vranov nad Topľou

Sídlo: ul. Kalinčiakova 878, 093 01 Vranov nad Topľou

Riaditeľ SK Vranov nad Topľou: Ing.Vincent Pavlinský



2. MISIA A STREDNODOBÁ VÍZIA ORGANIZÁCIE

KÚ je súčasťou výkonnej moci štátu a nástrojom na uskutočňovanie funkcií štátu pri ochrane a využívaní práv k nehnuteľnostiam. Spravuje kataster nehnuteľností ako štátny informačný systém o nehnuteľnostiach a o vlastníckych a iných vecných právach k nehnuteľnostiam, čím slúži na daňové a poplatkové účely, na oceňovanie nehnuteľností, na ochranu poľnohospodárskej a lesnej pôdy, na ochranu nerastného a kultúrneho bohatstva, chránených území a prírodných útvarov a na budovanie ďalších informačných systémov o nehnuteľnostiach.

V zmysle svojich kompetencií vykonáva i časť výkonnej moci s prvkami justičného charakteru. Na riešenie úloh súvisiacich s výkonom štátnej správy na úseku katastra nehnuteľností využíva najnovšie výsledky vedy a techniky.

2.1 Hlavné úlohy katastrálneho úradu a správ katastra

Správy katastra v okresoch Prešovského kraja v hodnotenom období plnili tieto úlohy:

- a) rozhodovanie v katastrálnom konaní,
- b) zápis práv k nehnuteľnostiam,
- c) spravovanie a aktualizácia katastra v súlade s právnym stavom a skutočným stavom na základe ohlásených zmien, zmien zistených pri prešetrovaní údajov katastra; zabezpečovanie súčinnosti s vlastníckymi a inými oprávnenými osobami, obcami a štátnymi orgánmi,
- d) vykonávanie úloh vyplývajúcich zo zákona NR SR č.180/1995 Z.z. o niektorých opatreniach na usporiadanie vlastníctva k pozemkom v znení neskorších predpisov,
- e) vydávanie verejných listín, ktoré potvrdzujú práva a povinnosti k nehnuteľnostiam, ako aj iné skutočnosti týkajúce sa nehnuteľností,
- f) kontrola a úradné overovanie výsledkov geodetických a kartografických činností, ktorých výsledky sa preberajú do katastra nehnuteľností v súlade s Národnou realizáciou súradnicového systému Jednotnej trigonometrickej siete katastrálnej - JTSK03,
- g) spracovanie sumárnych údajov katastra o pôdnom fonde,
- h) rozhodovanie v konaní o priestupkoch proti poriadku v štátnej správe na úseku katastra a v konaní o porušení poriadku na úseku katastra právnickými osobami,
- i) spravovanie pozemkových kníh,
- j) poskytovanie informácií z katastra nehnuteľností,
- k) overovanie kópií alebo rovnopisov verejných listín alebo iných listín, na základe ktorých sa má vykonať zápis do katastra, ako aj kópií geometrických plánov pre potreby správy a aktualizácie katastra v súlade s právnym stavom a skutočným stavom,
- l) rozhodovanie v pochybnostiach o predmete evidovania v katastri,
- m) prevádzkovanie informačného systému geodézie, kartografie a katastra,
- n) plnenie úloh pri tvorbe a preberaní projektov pozemkových úprav,
- o) súčinnosť pri štandardizácii nesídlných geografických objektov,
- p) vykonávanie úloh vyplývajúcich z usmernení ÚGKK SR zameraných na čistenie a dopĺňovanie údajov KN, odstraňovanie dielov parciel, aktualizáciu operátu číselného určenia hraníc katastrálnych území, inventarizáciu spisov registra vkladov,
- q) realizácia nariadenia vlády SR č. 455/2010 o zrušení Vojenského obvodu (VO) Javorina účinného od 1.1.2011 v katastrálnych operátoch spravovaných SK Kežmarok, Levoča, Sabinov a Stará Ľubovňa.

KÚ v hodnotenom období plnil tieto úlohy:

- a) riadenie a kontrola výkonu štátnej správy na úseku katastra v kraji,
- b) vykonávanie štátnej správy v druhom stupni vo veciach, v ktorých v správnom konaní v prvom stupni konali správy katastra,
- c) koordinácia súčinnosti s inými štátnymi orgánmi v kraji vo veciach plnenia spoločných úloh štátu,
- d) spracovanie sumárnych údajov katastra o pôdnom fonde na krajskej úrovni,
- e) zabezpečovanie zostavenia návrhov registrov obnovenej evidencie pozemkov,

- f) súčinnosť pri tvorbe a preberaní projektov pozemkových úprav,
- g) spracovávanie podkladov pre ÚGKK SR potrebných k rokovaniam s ústrednými orgánmi štátnej správy,
- h) spolupráca pri tvorbe technických a právnych predpisov pre kataster nehnuteľností,
- i) súčinnosť pri vývoji aplikačného softvéru v rámci projektu Elektronický systém katastra nehnuteľností (eSKN), týkajúci sa modulov Centrálny systém katastra nehnuteľností (CSKN), Centrálné elektronické registratúrne stredisko (CERS) a elektronický portál KN (eKN),
- j) koordinácia činnosti pri spravovaní informačného systému geodézie, kartografie a katastra a iných informačných systémov a pri aktualizácii programového vybavenia a bezpečnosti jeho prevádzky,
- k) zabezpečovanie úloh v súvislosti s Národnou realizáciou súradnicového systému Jednotnej trigonometrickej siete katastrálnej - JTŠK03,
- l) poskytovanie a sprístupňovanie informácií o svojej činnosti v rozsahu a za podmienok stanovených osobitnými predpismi (hlavne zákon NR SR č. 211/2000 Z. z. o slobodnom prístupe k informáciám a o zmene a doplnení niektorých predpisov),
- m) ekonomické a personálne riadenie správ katastra,
- n) dozor nad plnením úloh, ktoré vyplývajú pre správy katastra z dôvodu výstavby národnej cestnej dopravnej infraštruktúry a ďalších strategických investičných projektov,
- o) prešetrovanie sťažností a písomných podaní občanov,
- p) zverejňovanie zmlúv uzatvorených po 1.1.2011 v zákonom stanovenej lehote. v súlade so zákonom NR SR č.546/2010 Z.z. na webovom sídle nášho úradu,
- q) zverejňovanie objednávok a faktúr za tovary a služby v ustanovenej dobe v zmysle zákona NR SR č. 546/2010 Z.z. na webovom sídle nášho úradu .

2.2 Využitelnosť a prínos výsledkov činnosti katastrálneho úradu a správ katastra

KÚ sa so svojimi organizačnými zložkami aj v roku 2011 podieľal na plnení týchto úloh štátu:

1. Ochrana práv k nehnuteľnému majetku, najmä vlastníckeho práva ako základného ľudského práva v zmysle Ústavy SR a dodatkového protokolu Európskej konvencie.
2. Poskytovanie informácií potrebných pre zabezpečenie fungovania trhového hospodárstva
 - daňové a poplatkové účely,
 - oceňovanie nehnuteľností,
 - nakladanie a trh s nehnuteľnosťami,
 - stimulácia zahraničných investícií prostredníctvom čistých a chránených právnych vzťahov k nehnuteľnostiam,
 - budovanie diaľnic a rýchlostných komunikácií, priemyselných parkov, infraštruktúry rómskych osád ,
 - reštitučné konania
 - posilnenie vidieckej politiky majetkovoprávneho usporiadania a pozemkovej konsolidácie
3. Ochrana poľnohospodárskej pôdy a lesnej pôdy.
4. Ochrana životného prostredia a nerastného bohatstva.
5. Ochrana chránených častí prírody a krajiny a kultúrnych pamiatok.
6. Budovanie Štátneho informačného systému a rôznych účelových informačných systémov o nehnuteľnostiach.
7. Plnenie úloh sociálneho programu vlády.

Hlavným cieľom v hodnotenom období bolo spravovanie údajov katastra nehnuteľností v súlade s hlásenými zmenami a s údajmi verejných listín predkladaných na zápis do katastra nehnuteľností, čím sa zabezpečovala funkčnosť katastra. Následne bolo možné rozhodovať o právach k nehnuteľnostiam, zapisovať ich, preukazovať ich existenciu a poskytovať o nich informácie. V nadväznosti na to mohol prebiehať trh s nehnuteľnosťami, ktorý mal pozitívny dopad na ekonomiku štátu a zároveň štát plnil ústavnú funkciu ochrany vlastníckych práv.

Ďalším dôležitým faktorom bolo budovanie informačného systému katastra nehnuteľností. V roku 2011 sa pokračovalo v jeho zefektívňovaní a prispôbovaní sa spoločenským potrebám.

Zverejňovanie údajov katastra nehnuteľností na katastrálnom portály s týždennou aktualizáciou prispelo k skvalitneniu obsahu súboru popisných informácií katastra nehnuteľností a súboru geodetických informácií katastra nehnuteľností. Správy katastra podstatnú mieru práce venovali odstraňovaniu chýb a nedostatkov evidovaných v katastrálnych operátoch, hlavne v súvislosti s prípravou údajov KN na migráciu do novo vyvíjaného aplikačného softvéru a s prípravou na elektronické poskytovanie katastrálnych služieb. Tvorba registrov obnovenej evidencie pozemkov a projektov pozemkových úprav zabezpečovala a zvyšovala mieru digitalizácie analógových máp katastra nehnuteľností.

Okrem toho sa správy katastra priamo podieľali na zabezpečovaní príjmov do štátnej pokladnice, najmä prostredníctvom správnych poplatkov.

Činnosti vykonávané miestnymi orgánmi štátnej správy na úseku KN sú špecifické, je obtiažné vyčísliť náklady, preto sú pri jednotlivých úlohách uvedené pracovné kapacity, ktoré boli použité na ich plnenie.

2.3 Parametre vykonávaných činností

Základným predpisom, ktorý definuje legislatívny rámec pre prácu miestnych orgánov štátnej správy na úseku katastra nehnuteľností, je katastrálny zákon. Jeho vykonávací predpis tvorí vyhláška ÚGKK SR č. 461/2009 Z. z., ktorou sa vykonáva zákon Národnej rady Slovenskej republiky č. 162/1995 Z. z. o katastri nehnuteľností a o zápise vlastníckych a iných práv k nehnuteľnostiam v znení neskorších predpisov.

Ďalšími zákonmi, ktoré sú aplikované v katastrálnej praxi sú :

- ✚ Zákon č. 71/1967 Zb. - o správnom konaní v znení neskorších predpisov
- ✚ Zákon č.182/1993 Z. z. - o vlastníctve bytov a nebytových priestorov v znení neskorších predpisov
- ✚ Zákon č.145/1995 - o správnych poplatkoch v znení neskorších predpisov
- ✚ Zákon č.180/1995 Z. z. - o niektorých opatreniach na usporiadanie vlastníctva k pozemkom v znení neskorších predpisov
- ✚ Zákon č.229/1991 Zb. o úprave vlastníckych vzťahov k pôde a inému poľnohospodárskemu majetku v znení neskorších predpisov
- ✚ Zákon č.330/1991 Zb. o pozemkových úpravách, usporiadaní pozemkového vlastníctva ... v znení neskorších predpisov
- ✚ Zákon č.215/1995 Z. z. - o geodézii a kartografii v znení neskorších predpisov
- ✚ Zákon č.216/1995 Z. z. - o Komore geodetov a kartografov v znení neskorších predpisov
- ✚ Zákon č.261/1995 Z. z. - o Štátnom informačnom systéme v znení neskorších predpisov
- ✚ Zákon č.211/2000 Z. z. - o slobode informácií v znení neskorších predpisov
- ✚ Zákon č.400/2009 Z. z. - o štátnej službe v znení neskorších predpisov
- ✚ Zákon č.215/2002 Z. z. - o elektronickom podpise v znení neskorších predpisov
- ✚ Zákon č.428/2002 Z. z. - o ochrane osobných údajov v znení neskorších predpisov.

Vykonávacie vyhlášky k niektorým z vyššie uvedených zákonov:

- ➔ Vyhl. č. 300/2009 Z. z. ktorou sa vykonáva zákon o geodézii a kartografii v znení neskorších predpisov
- ➔ Vyhl. č.157/1996 Z. z. ktorou sa vykonáva zákon o niektorých opatreniach na usporiadanie vlastníctva k pozemkom v znení neskorších predpisov
- ➔ Vyhl. č.22/2010 Z. z. ktorou sa vydáva Spravovací poriadok pre katastrálne úrady a správy katastra.

Technická stránka činností správ katastra je upravená smernicami, inštrukciami, metodickými návodmi, pokynmi a usmerneniami ÚGKK SR. Medzi najdôležitejšie predpisy patria nasledovné:

Kataster nehnuteľností

- 84.11.13.31.23.00-00 Smernice na spravovanie katastra nehnuteľností-S74.20.73.40.00 z 15.3.2000, ÚGKK SR č. P-1459/2000 v znení Smernice ÚGKK SR z 26.8.2002 č.P-3424/2002
- 84.11.13.32.31.00-02 Metodický návod, ktorým sa mení a dopĺňa Metodický návod na spracovanie registra obnovenej evidencie pozemkov - MN 74.20.73.41.10- v znení dodatku č.1/97, vydaný MPSR č. 2247/2002-1000 z 2.8.2002 a ÚGKK SR č. P- 3389/2002 z 2.8.2002
- 84.11.13.32.31.00-06 Metodický návod na spracovanie registra obnovenej evidencie pozemkov - MN 74.20.73.47.00 z 29.6.2006 - ÚGKK SR č. PP-3442/2006, MP SR č. 4650/2006-910
- 84.11.13.31.21.00-97 Smernice na vyhotovovanie geometrických plánov a vytyčovanie hraníc pozemkov S 74.20.73.43.00 z 28.11.1997, ÚGKK SR č. NP-3595/1997
- 84.11.13.31.24.00-02 Smernice na vykonávanie zmien hraníc katastrálnych území S 74.20.73.42.00 z 5.3.2002, ÚGKK SR č. NP-1193/2002
- 84.11.13.31.22.00-99 Smernice na meranie a vykonávanie zmien v súbore geodetických informácií katastra nehnuteľností S 74.20.73.43.20 z 18.3.1999, ÚGKK SR č. P-840/1999
- 84.11.13.32.25.00-95 Metodický návod na aktualizáciu vektorovej katastrálnej mapy MN 74.20.73.43.23 z 20.12.1995, ÚGKK SR č. NP-4876/1995
- 84.11.13.31.26.00-99 Smernice na ostatné úlohy katastra nehnuteľností S 74.20. 73.49.00 z 18.3.1999, ÚGKK SR č. P-878/1999
- 84.11.13.32.32.00-00 Metodický návod na vykonávanie geodetických činností pre projekt pozemkových úprav MN 74.20.73.46.00 z 28.4.2000, ÚGKK SR č. P-2023/2000, MP SR č.3671/2000-430
- 84.11.13.32.32.00-08 Metodický návod na vykonávanie geodetických činností pre projekt pozemkových úprav MN 74.20.73.46.30 z 23.7.2008, ÚGKK SR č. PP-4298/2008-657, MP SR dňa 25.7.2008 č.2413/2008-420.
- 84.11.13.32.23.00-02 Metodický návod na digitalizáciu nečíselných máp katastra nehnuteľností a ich aktualizáciu MN 74.20.73.46.10 z 18.4.2002, ÚGKK SR č. P-1561/2002
- 84.11.13.32.22.00-01 Metodický návod na číselné určenie hraníc katastrálnych území MN 74.20.73.46.20 z 26.7.2001, ÚGKK SR č. P-2572/2001
- 84.11.13.32.21.00-03 Metodický návod na vyhotovovanie identifikácie parciel MN 74.20.73.46.30 z 13.6.2003
- 84.11.13.31.25.00-03 Smernice na obnovu katastrálneho operátu S74.20.73.45.00 z 3.9.2003, ÚGKK SR č.P 3242/2003
- 84.11.13.32.24.00-95 Metodický návod na tvorbu vektorovej katastrálnej mapy MN 74.20.73.21.00 zo 17.8.1995, ÚGKK SR č. NP-3467/1995

Štátna dokumentácia

- 84.11.13.33.81.00-96 Inštrukcia na dokumentačnú činnosť a skartačný plán dokumentačných fondov I 74.20.73.80.00 z 26.2.1996, ÚGKK SR č. NP-200/1996
- 84.11.13.31.61.00-99 Smernice na prevádzkovanie automatizovaného informačného systému geodézie, kartografie a katastra S 74.20.73.84.00 z 22.11.1999, ÚGKK SR č. P-3558/1999
- 84.11.13.32.81.00-96 Metodický návod na mikrografickú dokumentáciu MN 74.20.73.85.10 z 21.3.1996, ÚGKK SR č. NP-1095/1996
- 84.11.13.31.81.00-08 Smernice na štatistickú klasifikáciu produkcie rezortu 84.11.13.31.81.00-08 z 27.10.2008, ÚGKK SR č. P-6526/2008

Geodetické základy

- 84.11.13.31.11.00-06 Smernice na spravovanie geodetických základov S 74.20.73.11.00 z 26.7.2006, ÚGKK SR č. P - 3878/2006, účinnosť 1.1.2007
- 84.11.13.33.11.00-94 Inštrukcia na práce v polohových bodových poliach I 74.20.73.12.00 z 20.12.1994, ÚGKK SR č. NP - 3638/1994
- 84.11.13.32.11.00-87 Metodický návod na meranie dĺžok svetelnými diaľkometermi MN 74.20.73.12.00 zo 9.10.1987, SÚGK č. 3-2574/1987

Mapovanie a tvorba bázy údajov

84.11.13.33.71.00-96	Inštrukcia na štandardizáciu geografického názvoslovia I74.20.73.26.00 z 9.12.1996, NP-4220/1996
84.11.13.31.62.00-99	Smernice na tvorbu a aktualizáciu základnej bázy údajov geografického informačného systému Slovenskej republiky SR S 74.20.73.22.00 z 30.12.1999 ÚGKK P - 3955/1999, účinnosť 1.1.2000
84.11.13.33.51.00-93	Inštrukcia na tvorbu Základnej mapy Slovenskej republiky veľkej mierky I 74.20.73.21.00 z 15.12.1993, ÚGKK SR č. NP - 2703/1993
84.11.13.32.61.00-95	Metodický návod na tvorbu základnej bázy pre geografický informačný systém v rastrovej forme MN 74.20.73.22.12 z 21.8.1995, ÚGKK SR č. GK - 3416/1995, účinnosť 1.9.1995
84.11.13.31.44.00-03	Smernice Úradu geodézie, kartografie a katastra SR na tvorbu, obnovu a vydávanie mapy kladov katastrálnych máp a bodov geodetických základov 1:50000 S 74.20.74.16.10 z 15.12.2003 , ÚGKK SR č.P-4715/2003.

Okrem právnych noriem a technických predpisov sa geodetické a kartografické práce riadia aj záväznými slovenskými technickými normami. Z nich najpoužívanejšie sú: STN 01 3410, STN 01 3411, STN 01 9322, STN 72 2518 , STN 73 0401, STN 73 0415, STN 73 0416.

2.4 Strednodobá perspektíva organizácie

Činnosti, ktoré vykonáva kataster sú súčasťou úloh štátu a ich výsledky používajú hlavne orgány štátnej správy. Ekonomický vývoj štátu sa prejavuje nárastom požiadaviek na výkony katastrálnych pracovísk z hľadiska kvantity a kvality aj pri pretrvávajúcej rozpočtovej nedostatocnosti. Činnosť katastra je charakterizovaná množstvom zákonov, ktoré rozširujú povinnosti katastrálnych pracovísk okrem povinností daných katastrálnym zákonom napr. zákon o reštitúciách, o pozemkových úpravách a iné. Zároveň je potrebné zabezpečiť ochranu údajov katastra, vrátane osobných údajov. V katastri nehnuteľností sa pracuje v reálnom čase, kde ako najefektívnejšie sa javí spravovanie údajov digitálnou formou. Vzhľadom k množstvu spravovaných údajov je nevyhnutné pracovať na výkonných počítačoch, ktoré svojimi špičkovými technickými parametrami zabezpečia spoľahlivosť, efektívnosť a pružnosť v činnosti správ katastra.

V najbližších rokoch aj naďalej medzi základné dlhodobé priority katastrálneho úradu bude patriť:

- zápis práv do katastra nehnuteľností (vklad, záznam, poznámka) a s tým súvisiaca aktualizácia súboru popisných informácií a súboru geodetických informácií informačného systému katastra nehnuteľností,
- preberanie a zápis rozpracovaných registrov obnovenej evidencie pozemkov, projektov pozemkových úprav a iných registrov súvisiacich s usporiadaním vlastníckeho práva k pozemkom do katastra nehnuteľností ,
- poskytovanie informácií z katastra nehnuteľností pre odbornú i laickú verejnosť,
- vyhotovovanie vektorovej katastrálnej mapy a vektorovej mapy určeného operátu dopracovaním grafických výstupov registrov obnovenej evidencie pozemkov,
- skvalitňovanie spravovaných údajov.

Medzi krátkodobé priority patrí:

- odstraňovanie chýb po testovaniach a migráciách súborov popisných informácií a súborov geodetických informácií katastra nehnuteľností a ich príprava na migráciu do centrálného systému katastra nehnuteľností (CSKN),
- plnenie úloh, ktoré vyplývajú pre SK z dôvodu výstavby priemyselných parkov, diaľnic, rýchlostných komunikácií,
- aktívna príprava a realizácia úloh vykonávaných v rámci Operačného programu informatizácie spoločnosti (OPIS) v projekte Elektronické služby katastra nehnuteľností (ESKN) s cieľom optimalizácie a skvalitnenia katastrálnych služieb a ich včlenenia do informačných systémov verejnej správy,
- príprava dokumentov na digitalizáciu a transport do Centrálného elektronického registratúrneho strediska (CERS),
- plnenie úloh súvisiacich so zavedením Národnej realizácie súradnicového systému Jednotnej trigonometrickej siete katastrálnej - JTSK03,

- testovanie aplikácii tvorených v rámci projektu Elektronický systém katastra nehnuteľností (eSKN), týkajúci sa modulov Centrálny systém katastra nehnuteľností (CSKN), Centrálna elektronická registratúrne stredisko (CERS) a eKN portál.

Vzhľadom na úlohy a postavenie katastra nehnuteľností v spoločnosti je potrebné pridelované finančné zdroje nasmerovať hlavne na skvalitňovanie technického a materiálneho vybavenia pracovísk, na skvalitňovanie a zvyšovanie odbornej kvalifikácie zamestnancov, na adekvátne ohodnotenie výkonov zamestnancov a na zvýšenie a skvalitnenie mediálnych prezentácií činnosti KÚ a SK. Je potrebné riešiť nedostatok absolventov odboru geodézie, kartografie a katastra, ktorí po nadobudnutí požadovanej praxe môžu získať odbornú spôsobilosť na úradné overovanie výsledkov geodetických a kartografických prác, ktoré sa preberajú do štátnej dokumentácie. Kapitálové výdavky je potrebné investovať najmä do rekonštrukcií priestorov pracovísk, rekonštrukcií elektrických rozvodov a počítačových sietí, do zabezpečovacích systémov proti neoprávnenému vniknutiu do priestorov, kde sú uložené dokumenty poskytujúce informácie o vlastníkoch, vlastníckych právach k nehnuteľnostiam a o ďalších údajoch podliehajúcich ochrane údajov.

2.5 Opatrenia na rok 2012

1. Pri zápise práv k nehnuteľnostiam do katastra nehnuteľností vkladom a záznamom dodržiavať zákonom stanovené lehoty.
2. Pri poskytovaní informácií vybavovať aj najobsiahlejšie podania v maximálnej 3-mesačnej lehote.
3. Pri konaniach o oprave chýb v katastrálnom operáte dodržiavať maximálne 3-mesačnú lehotu.
4. Zabezpečiť ukončenie a zápis registra obnovenej evidencie nehnuteľností do katastra nehnuteľností v poslednom k.ú. Jarabina v zmysle zmluvy medzi ÚGKK SR a SPF č.ÚGKK SR-KO-6333/2005 zo dňa 14.12.2005.
5. Zabezpečiť ukončenie a zápis registrov obnovenej evidencie nehnuteľností do katastra nehnuteľností v ďalších k.ú. z harmonogramov 1998 a 2010.
6. Prevziať grafické výsledky v k.ú. po zápise registrov obnovenej evidencie pozemkov a vyhlásiť v nich platnosť vektorových máp.
7. Zabezpečiť prípravu spisov a iných dokumentov na digitalizáciu a odovzdanie do CERS v zmysle pokynov ÚGKK SR.
8. So zámerom skvalitniť prácu na všetkých úsekoch činnosti katastrálneho úradu, umožniť zamestnancom úradu účasť na odborných seminároch a školeniach organizovaných inými organizáciami.
9. Vlastnými kapacitami pripravovať školenia k novým predpisom týkajúcim sa pracovných činností katastrálnych úradov a pre vybrané skupiny zamestnancov organizovať tematicky zamerané pracovné porady. Vytvoriť vhodné podmienky na samo štúdium zamestnancov.
10. Efektívnou organizačnou prácou a pripomienkovaním programového vybavenia, ktoré slúži na budovanie informačného systému katastra nehnuteľností, skvalitňovať katastrálny operát a poskytovanie informácií z katastra nehnuteľností.
11. Zabezpečovať skvalitňovanie súboru geodetických informácií a súboru popisných informácií pred migráciou údajov do CSKN a v súvislosti s ich poskytovaním cez katastrálny portál .
12. Zvyšovať odbornú úroveň zamestnancov v oblasti poskytovania elektronických služieb.
13. Dôslednou organizačnou a riadiacou činnosťou na všetkých riadiacich úrovniach zabezpečiť efektívne a bezpečné využívanie technických zariadení, technických a programových prostriedkov.
14. Pravidelnou kontrolnou činnosťou zabezpečiť dôsledné uplatňovanie právnych noriem, technických predpisov a iných aktov riadenia zamestnancami správ katastra a tým zamedziť vzniku chýb.
15. V súlade so zákonom NR SR č.382/2011 Z.z. zabezpečiť umiestnenie povinne zverejňovaných zmlúv uzatvorených po 1.1.2012 v Centrálnom registri zmlúv v zákonom stanovenej lehote.
16. Na webovom sídle nášho úradu zabezpečiť zverejnenie objednávok a faktúr za tovary a služby v ustanovenej lehote v zmysle zákona NR SR č. 382/2011 Z.z.

3.CHARAKTERISTIKA KONTRAKTU ORGANIZÁCIE S ÚSTREDNÝM ORGÁNOM A JEHO PLNENIE

Katastrálny úrad v Prešove v roku 2011 prioritne plnil úlohy uvedené v Pláne vecných úloh na rok 2011 (ďalej len plán), schválenom Úradom geodézie, kartografie a katastra Slovenskej republiky (ÚGKK SR) listom č.OKI-7447/2010-1347 zo dňa 10.12.2010 v znení zmeny č.1 schválenej listom č.OKI-4389/2011-662 zo dňa 15.7.2011 a zmeny č.2 schválenej listom č.OKI-8175/2011-1077 zo dňa 30.11.2011.

Úlohy boli špecifikované výkonnosťnými a kvantitatívnymi parametrami a vychádzali z „Plánu počtu zamestnancov a fondu pracovnej doby na rok 2011“. Plánovaný počet zamestnancov na rok 2011 bol **316**, z toho výkonné zložky tvorili **264** zamestnancov a správne zložky **52** zamestnancov. Kvantitatívne parametre sú vyjadrené základnými mernými jednotkami (ďalej MJ) (napr. podanie, skončené konanie, listina, geometrický plán, register, katastrálne územie). Výkonnosťné parametre vyjadrené v plánovaných hodinách (ďalej PH) vychádzajú z maximálnych lehôt na vykonanie jednotlivých druhov prác (daných právnymi alebo internými predpismi) a zo skutočnosti z predchádzajúcich rokov. Kvalitatívne parametre úloh sú v súlade s katastrálnym zákonom, so zákonom NR SR č. 215/1995 Z. z. o geodézii a kartografii v znení neskorších predpisov a so zákonom NR SR č. 180/1995 Z.z. o niektorých opatreniach na usporiadanie vlastníctva k pozemkom v znení neskorších predpisov. Podrobné kvantitatívne parametre jednotlivých úloh definujú technické normy a technické predpisy vydané ÚGKK SR. Na vykonanie úloh sú používané technické predpisy uvedené v bode 2.3 tejto správy. V nasledujúcom hodnotení sú uvádzané skutočné hodiny (SH) odpracované v rámci pracovného času t.j. bez hodín nad rámec tohto času.

Úlohy boli začlenené do blokov 2, 3, 4 a 5, ktorých plnenie oproti schválenému plánu bolo nasledovné:

Blok 2- činnosti oddelení zápisov práv k nehnuteľnostiam

Úloha	Merná jednotka	Plán	Skutočné plnenie	% plnenia
Registratúra katastrálnych podaní	podanie	85000	87917	103,4%
	PH alebo SH	29000	29604	102,1%
Rozhodovanie o návrhu na vklad údajov o právnych vzťahoch k nehnuteľnostiam	práv. skon. konanie	25000	28300	113,2%
	€	1 900 000	1 936 326	101,9%
	PH alebo SH	28445	28542	100,3%
Počet prerušených konaní	podanie	3500	3860	110,3%
	PH alebo SH	4200	4451	106,0%
Ďalšie činnosti súvisiace s vkladovým konaním	podanie	28500	32160	112,8%
	PH alebo SH	16470	16436	99,8%
Zápis listín do katastra nehnuteľností	listina	77500	77976	100,6%
	PH alebo SH	97083	85138	87,7%

Na zabezpečenie úloh tohto bloku bolo vyčerpaných 164 171 SH, čo predstavuje 41,6% z použiteľného čistého pracovného fondu na rok. V pláne bolo na tento blok vyčlenených 175 198 PH a skutočné plnenie predstavuje 93,7%. Vyššie čerpanie plánovaného časového fondu bolo pri prijímaní katastrálnych podaní a pri rozhodovaní o návrhoch na vklad, čo súvisí so zvýšenou prácnosťou pri vybavovaní elektronických podaní a s vydávaním rozhodnutí o povolení vkladu. Celkom na úlohách tohto bloku pracovalo 113,8 zamestnancov, čo je o 0,4 zamestnancov menej ako v rovnakom období roka 2010.

Blok 3-činnosti oddelení technických, dokumentácie a poskytovania informácií a technických oddelení

Úloha	Merná jednotka	Plán	Skutočné plnenie	% plnenia
Konanie o obnove evidencie niektorých poz. a právnych vzťahov k nim a PPÚ	k.ú.	100	100	100,0%
	PH alebo SH	16285	15278	93,8%
Zápis registrov a PPÚ	register	35	36	102,9%
	PH alebo SH	12900	12684	98,3%
Oprava chýb v katastrálnom operáte ...	podanie	2800	2703	96,5%
	PH alebo SH	25332	21815	86,1%
Činnosť supervízora	PH alebo SH	15900	15741	99,0%
Úradné overovanie geometrických plánov	GP	7000	7438	106,3%
	€	185500	194806	105,0%
	PH alebo SH	13000	13744	105,7%
Úradné overovanie iných výsledkov g. a k. činností	iný výsledok g.a.k.č.	25	32	128,0%
	€	663	848	127,9%
	PH alebo SH	210	185	127,9%
Konanie o určení priebehu hranice k.ú. a o zmene názvu k.ú.	konanie	28	28	100,0
	PH alebo SH	625	647	103,5%
Aktualizácia vektorových máp	GP	7000	7168	102,4%
	PH alebo SH	12400	13001	104,8%
Tvorba vektorových máp	k.ú.	60	105	175,0%
	PH alebo SH	16285	12514	76,8%
Ostatné činnosti ...	PH	27500	27000	98,2%
	PH alebo SH	27500	27000	98,2%

Na zabezpečenie úloh tohto bloku bolo vyčerpaných 134 742 SH, čo je 34,1% z použiteľného čistého pracovného fondu na rok. V pláne bolo na tento blok vyčlenených 143 147 PH a skutočné plnenie bolo na 94,1%. Celkom na úlohách tohto bloku pracovalo 93,4 zamestnancov, čo je o 3,7 zamestnancov menej ako v rovnakom období roka 2010.

Blok 4 - činnosti oddelení technických, dokumentácie a poskytovania informácií a oddelení dokumentácie a poskytovania informácií

Úloha	Merná jednotka	Plán	Skutočné plnenie	% plnenia
Štátna dokumentácia	PH	16000	13902	86,9%
	PH alebo SH	16000	13902	86,9%
Poskytovanie informácií z KN	€ celkom	2 614 000	2 859 978	109,4%
	PH alebo SH	76579	63839	83,4%

Na zabezpečenie úloh tohto bloku bolo vyčerpaných 77 741 SH, čo je 19,7% z použiteľného čistého pracovného fondu na rok. V pláne bolo na tento blok vyčlenených 92 579 PH a skutočné plnenie bolo na 84,0 %. Nižšie čerpanie plánovaného časového fondu bolo spôsobené potrebou zabezpečiť úlohy bloku 2. Celkom na úlohách tohto bloku pracovalo 53,9 zamestnancov čo je o 1,3 zamestnancov menej ako v rovnakom období roka 2010.

Blok 5 -mimoriadne úlohy-činnosti oddelení technických, dokumentácie a poskytovania informácií a oddelení dokumentácie a poskytovania informácií a oddelení zápisov práv k nehnuteľnostiam

Úloha	Merná jednotka	Plán	Skutočné plnenie	% plnenia
inventarizácia spisov registra V	PH alebo SH	4000	3357	83,9%
čistenie údajov SPI a SGI KN	PH alebo SH	14725	14284	97,0%
odstraňovanie dielov parciel	PH alebo SH	275	232	84,4%

Na zabezpečenie úloh tohto bloku bolo vyčerpaných 18 413 SH, čo je 4,7% z použiteľného čistého pracovného fondu na rok. V pláne bolo na tento blok vyčlenených 19 000 PH a skutočné plnenie bolo na 96,9 %. Celkom na úlohách tohto bloku pracovalo 12,8 zamestnancov, čo je o 9,6 zamestnancov menej ako v rovnakom období roka 2010.

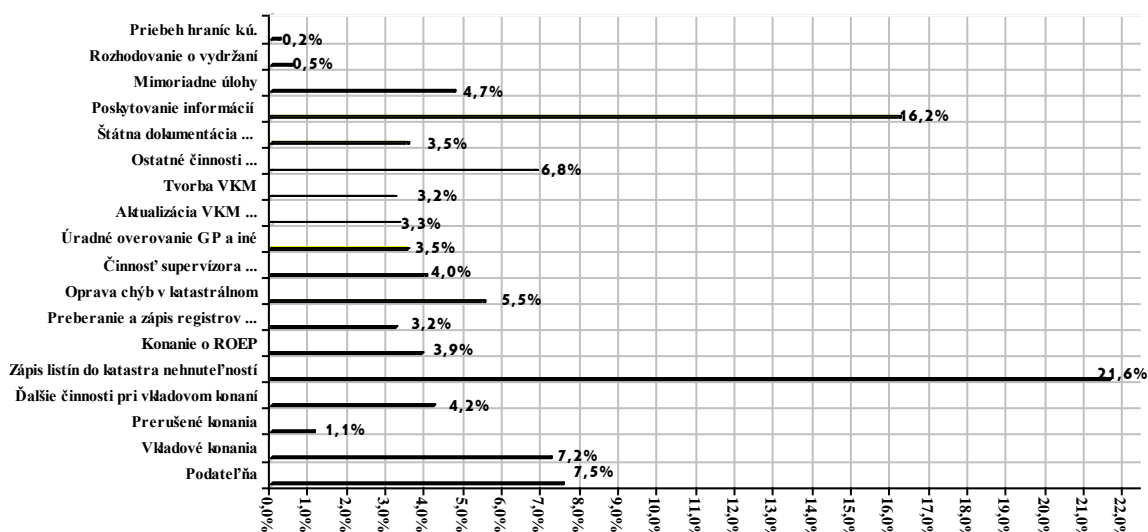
Fond pracovnej doby bol v hodnotenom období vyčerpaný v rozsahu 395 067 SH, čo *oproti plánovanému časovému fondu 429 924 PH na rok 2011* predstavuje 91,9 %. Nižší rozsah dispozičných kapacít bol spôsobený vyšším čerpaním stratových časov (nemoc, povinnosti) ako bolo predpokladané v pláne. Plánovaný čistý časový fond bol 1582 PH a skutočný čistý časový fond predstavoval 1443 PH (91,2%). Réžia riaditeľov a vedúcich oddelení SK predstavovala 25545,3 SH, t.j. 17,7 zamestnancov, čo je iba 63,2% z plánovanej réžie. Títo zamestnanci úlohy nielen organizačne zabezpečovali, ale ich aj prakticky vykonávali.

Na činnosti správ katastra, ktoré sú zaradené do nevýrobného pracovného času (účasť výkonných zamestnancov na poradách, školeniach, poskytovanie súčinnosti...) bolo vyčerpaných 10823,4 SH (7,5 zamestnanca).

Nad rámec stanoveného pracovného času (bez nároku na mzdu) SK odpracovali 5202 SH t.j. 3,6 zamestnanca, čo prispelo hlavne k dodržaniu zákonom stanovených lehôt alebo prikázaných termínov plnenia.

Zvýšenie výkonov bolo zaznamenané na opravách chýb, na zápise listín, na tvorbe vektorových máp a pri poskytovaní informácií. Nižšia produktivita sa dosiahla pri rozhodovaniach o návrhoch na vklad a pri úradnom overovaní výsledkov geodetických a kartografických prác.

Prehľad o čerpaní SH v percentách na jednotlivých úlohách poskytuje nasledujúci graf.



4. ČINNOSTI (PRODUKTY) ORGANIZÁCIE A ICH NÁKLADY

V roku 2011 pracoval Katastrálny úrad v Prešove spolu so správami katastra na úlohách zakotvených v katastrálnom zákone, prioritne boli plnené úlohy zakotvené v Pláne vecných úloh na rok 2011.

4.1 Stále úlohy

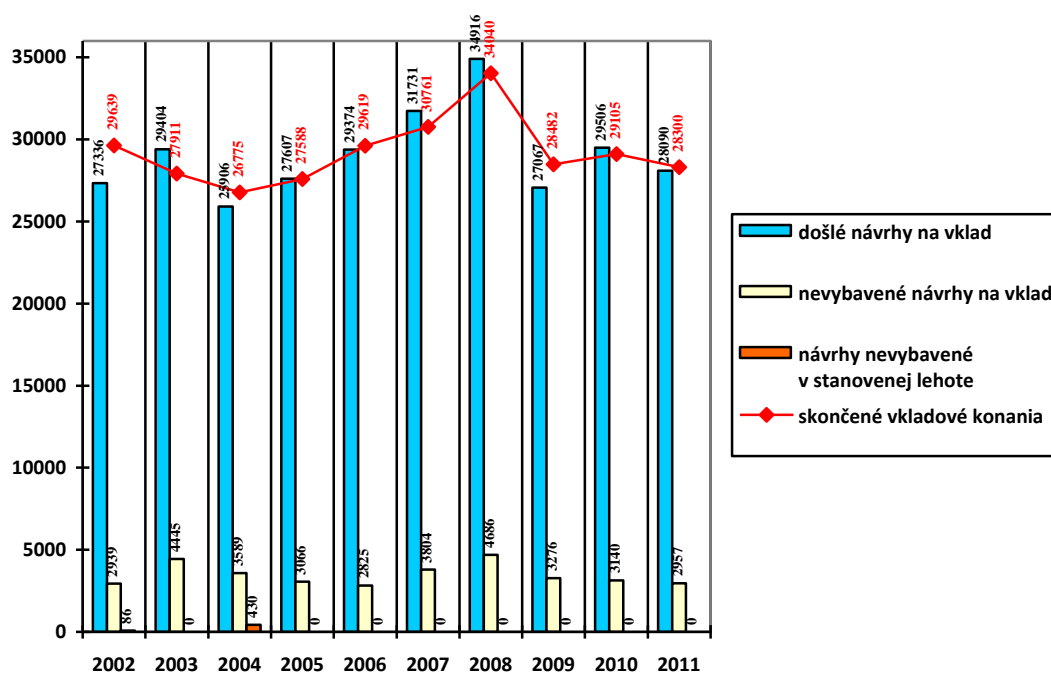
4.1.1 Registratúra katastrálnych podaní - podateľňa.

Do uvedenej činnosti patrí hlavne príjem katastrálnych podaní, ich zaradenie a zápis do príslušného registra v zmysle spravovacieho poriadku pre katastrálne úrady a správy katastra, plombovanie údajov evidovaných na listoch vlastníctva a v pozemnoknižných vložkách, ďalšie činnosti spojené s vybavovaním podaní. V zmysle § 23 katastrálneho zákona sa prijímajú aj elektronické podania, čo spôsobuje zvýšenú prácnosť správ katastra ako pri písomných podaniach do času, kým nebude aj u nás tento proces úplne elektronizovaný.

Plnenie úlohy zodpovedalo počtu došlých podaní a pracovalo na nej 20,5 zamestnancov. Plnenie plánu v počte merných jednotiek predstavuje 103,4% a čerpanie časového fondu 102,1%, plnenie stanovenej produktivity bolo na 85,7%.

4.1.2 Konanie o povolení vkladu a zápis vkladových listín do katastra nehnuteľností

V nasledujúcom grafe uvádzame celkový stav v plnení tejto úlohy na území Prešovského kraja za roky 2002 až 2011.



Návrhy na vklad nevybavené v stanovenej lehote k 31.12.2011 nemala ani jedna správa katastra.

V porovnaní so stavom k 31.12.2010 **stúpol** počet

- došlých návrhov na vklad na SK Prešov (o 5,8%) a SK Svidník (o 3,9%);
- skončených návrhov na vklad na SK Kežmarok (o 0,5%), SK Medzilaborce (o 6,2%), SK Prešov (o 6,5%), SK Sabinov (o 4,6%), SK Stropkov (o 1,7%) a SK Svidník (o 17,7%).

Pokles nevybavených návrhov na konci sledovaného obdobia (oproti stavu k 31.12.2010) nastal na SK Bardejov, Humenné, Kežmarok, Levoča, Medzilaborce, Prešov, Sabinov, Snina a Svidník. Percento nevybavených vkladových podaní z počtu došlých vkladov a vkladov nevybavených v r.2010 v rámci kraja predstavuje 9,5%. Najvyššie percento vybavených návrhov na vklad z počtu došlých návrhov a návrhov nevybavených v r.2010 dosiahli SK Snina (22,7%) a Svidník (14,5%).

Počet vybavených návrhov na vklad s lehotou do 15 dní bol 981 z 1016 došlých, t.j. 3,5% z počtu vybavených vkladov v sledovanom období. Všetky návrhy na vklad boli skončené v 15-dňovej lehote.

Najviac predmetných podaní mala SK Poprad-252 (5,4 % z počtu skončených podaní), SK Prešov-245 (3,2 % z počtu skončených podaní) a SK Kežmarok-170 (7,3 % z počtu skončených podaní).

Počet došlých návrhov na vklad s lehotou do 20 dní bol 3309 a 3341 návrhov na vklad bolo k 31.12.2011 ukončených v lehote 20 dní. Tieto návrhy na vklad predstavujú 11,8% z počtu došlých návrhov na vklad a 11,8 % z počtu vybavených vkladov v sledovanom období. Najviac predmetných došlých podaní mala SK Prešov-815, SK Humenné -414, SK Kežmarok-261 , SK Poprad-300 a SK Vranov n/Topľou-415 návrhov na vklad.

Počet zamýšľaných návrhov na vklad k 31.12.2011 bol 3245, čo je o 215 viac ako v roku 2010. Najviac, až 24,2% z počtu predmetných návrhov v rámci kraja, ich mala SK Prešov. Problémy spôsobuje nesprávne a nejednoznačné vyplňovania formulárov účastníkmi.

Prerušené konania boli v 3860 prípadoch, čo je nárast o 3,5% oproti stavu k 31.12.2010. Najviac, až 34,5% z počtu prerušených konaní v rámci kraja, ich mala SK Prešov.

V roku 2011 bolo podaných 2853 elektronických podaní , z toho

- 2578 návrhov na vklad (90,4 % z počtu došlých podaní),
- 38 návrhov na vykonanie záznamu (1,5 %),
- 72 žiadosti na poskytnutie údajov KN podľa § 69 katastrálneho zákona (hlavne žiadosti notárov k dedičským konaniam) (2,8 %),
- 165 podaní bolo doplnených podaní k predchádzajúcim elektronickým podaniam (6,4%).

Okrem toho bolo 55 podaní, ktoré boli neúplné (bez príloh), boli neúplne overené (chýbala časová pečiatka), chýbal zaručený elektronický podpis.

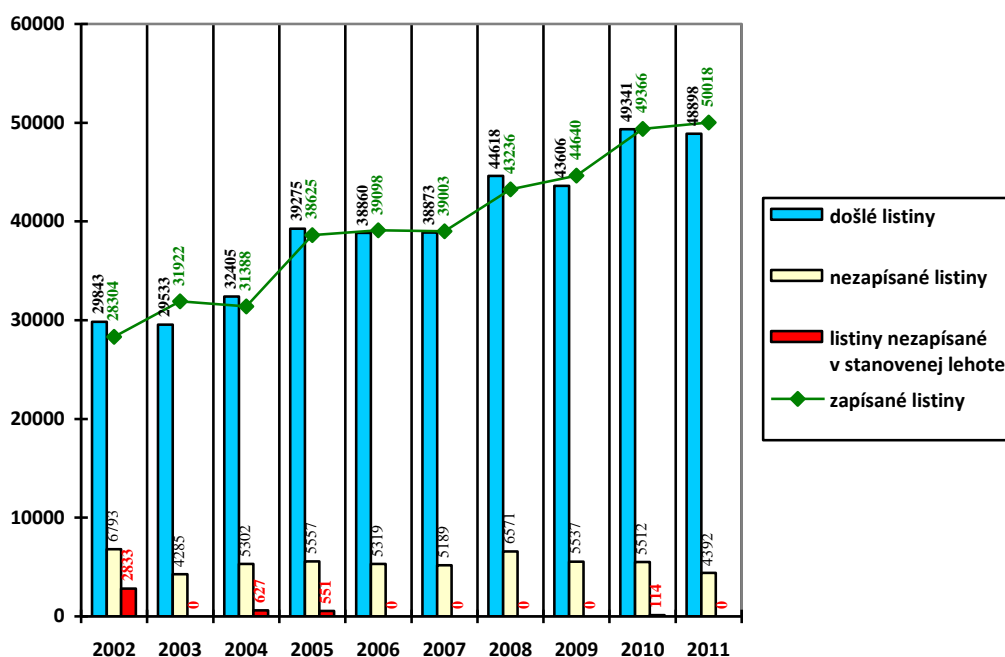
Najviac elektronických podaní evidovali SK Prešov (804), Humenné (298), Bardejov (287), Vranov n/T. (289), Levoča (202), Snina (214). Oproti roku 2010 bol nárast elektronických podaní o 1379 podaní.

Počet skončených návrhov na vklad predstavoval 113,2% plnenie úlohy vzhľadom k plánu, čerpanie časového fondu bolo na 100,3%, v správnych poplatkoch na 101,9% . Dosaiahnutý finančný objem pri plnení tejto úlohy v štandardnom režime predstavoval 1 936 326 €, z toho oslobodené 68 820 €. Plnenie stanovenej produktivity bolo na 101,6%.

Pracovné kapacity na rozhodovanie o návrhoch na vklad a ďalšie činnosti súvisiace s vkladovým konaním tvorili 44978 SH, čo predstavuje 31,2 zamestnancov.

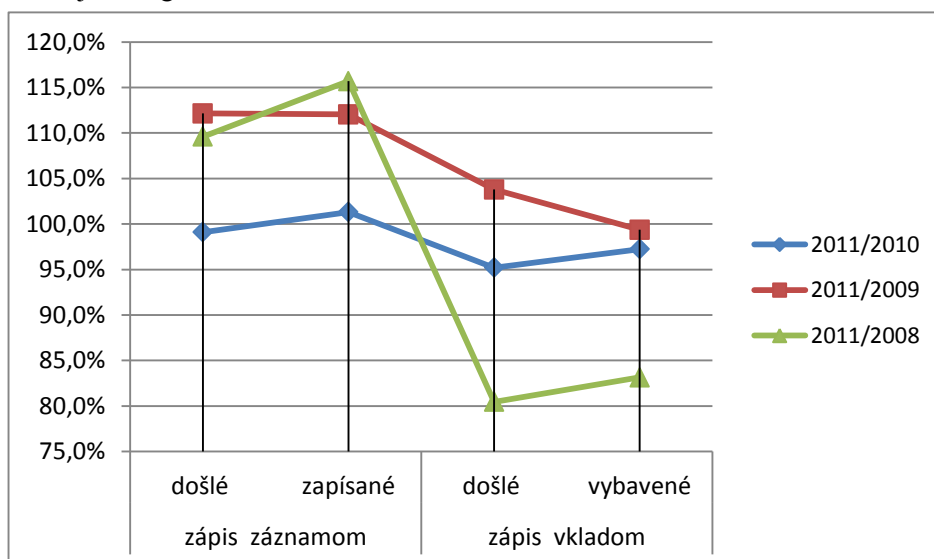
4.1.3 Zápis záznamových a iných listín do katastra nehnuteľností

V nasledujúcom grafe uvádzame celkový stav v plnení tejto úlohy na území Prešovského kraja za roky 2002 až 2011.



V roku 2011 bol pokles v počte došlých listín oproti rovnakému obdobiu roku 2010 o 0,9%, ale nárast oproti rovnakému obdobiu roku 2008 o 9,6% a oproti rovnakému obdobiu roku 2009 o 12,1 %. V počte zapísaných listín je nárast o 1,3% oproti rovnakému obdobiu roku 2010, o 12,0% oproti rovnakému obdobiu roku 2009 a o 15,7% oproti rovnakému obdobiu roku 2008.

Percentuálne porovnanie počtu došlých a zapísaných listín v roku 2011 oproti rokom 2008, 2009 a 2010 je v nasledujúcom grafe.



Počas hodnoteného obdobia dodržiavali zákonom stanovenú lehotu všetky SK okrem SK Kežmarok. Neplnenie lehoty bolo vykazované v mesiacoch máj-september 2011. Prijaté opatrenie na konci 1. polroku „Dosaiahnuť zákonom stanovenú lehotu do 31.10.2011.“ bolo v stanovenom termíne splnené.

K 31.12.2011 sa dodržiavala zákonom stanovená lehota na všetkých SK.

V porovnaní so stavom k 31.12.2010 došlo k nárastu

- došlých listín na SK Bardejov (o 4,2%), SK Humenné (o 12,6%), SK Kežmarok (o 5,4%), SK Poprad (o 4,1%), SK Prešov (o 8,3%), SK Sabinov (o 3,0%) a SK Svidník (o 4,4%); na ostatných SK bol pokles,
- zapísaných listín na SK Bardejov (o 2,1%), SK Humenné (o 17,7%), SK Kežmarok (o 13,5%), SK Prešov (o 20,4%), SK Sabinov (o 11,2%), SK Stará Ľubovňa (o 1,9%) a SK Svidník (o 3,9%); na ostatných SK bol pokles.

Pokles nezapísaných listín na konci sledovaného obdobia (oproti stavu k 31.12.2010) dosiahli SK Bardejov, Poprad, Snina a Stará Ľubovňa.

V rámci kraja percento nezapísaných listín z počtu nevybavených listín (vkladových a záznamových) a listín nezapísaných v r.2010 predstavuje 5,1%, pričom najvyššie percento má SK Stará Ľubovňa (8,7%).

Pretrvávajú náročnosť pri zápise listín napr. pri zápise osvedčení o dedičstve v k.ú. po ROEP. Pri rozhodnutiach Obvodného pozemkového úradu v Kežmarku, ktorými sa riešia reštitučné požiadavky oprávnených osôb k pozemkom v pôvodnom VO Javorina, sú predmetom zmeny spoluvlastníckej podiely v tvare 12-14 miestneho čísla v menovateli resp. aj v čitateli. V rozhodnutiach sú spoluvlastníckej podiely vyjadrené tzv. výmerovým podielom, čo znamená, že v rámci jednej pozemnoknižnej vložky má každá parcela iný spoluvlastnícky podiel, a tým je každá parcela zapísaná na samostatný list vlastníctva. Nie je možné zlučovať listy vlastníctva toho istého vlastníka. Priemerne jeden vlastník má aj 200 LV. Ručnými zápismi do originálov LV sa predlžuje čas zápisu listín.

Priemerný počet záznamov v rámci jednej položky je 410 a na zápis jednej listiny je potrebné vykonať priemerne 667 záznamov.

Pracovné kapacity tvorili 85 138 SH, čo predstavuje 59,0 zamestnancov. Bola dosiahnutá vyššia produktivita ako predpokladal plán. Tá je však dosiahnutá na úkor času mimo stanoveného pracovného času, aby sa dosiahla resp. dodržala zákonom stanovená lehota. Počet zapísaných listín (vkladových, záznamových a iných) predstavoval 100,6% plnenie úlohy vzhľadom k plánu, čerpanie časového fondu 87,7%, plnenie stanovenej produktivity bolo na 101,7%.

4.1.4 Oprava chýb v katastrálnom operáte

V rámci katastrálneho konania o opravách chýb v katastrálnom operáte (KO) bolo v hodnotenom období vydaných 734 (v roku 2010 - 1104) rozhodnutí a protokolom bolo ukončených 1969 neformálnych opráv (v roku 2010 - 2449). Došlých podaní v sledovanom období bolo 2229 (v roku 2010 - 3536). Vybavovaných bolo aj 306 podaní došlých v r.2010, z ktorých ostalo 6 neukončených z dôvodu prerušenia konania. Najviac rozhodnutí vydala SK Bardejov (167), SK Kežmarok (86), SK Svidník (93) a SK Poprad (101). Najviac neformálnych opráv vykonali SK Stropkov (517) a SK Stará Ľubovňa (549). Najčastejším predmetom opravy bola výmera parcely, chybne zapísaný spoluvlastnícky podiel, rodné číslo, adresa a nesúlad údajov uvedených v listine s údajmi zapísanými v katastri nehnuteľností.

Počty podaní riešených podľa § 57 katastrálneho zákona predstavuje 1736 podaní z 2065 došlých (v roku 2010 - 1771). Z tohto počtu je 419 podaní (v roku 2010 - 322), ktoré boli po prešetrení preradené do registra X.

Maximálna lehota opravy chýb bola ku 31.12.2011 3-mesačná.

Zavedením bezplatného katastrálneho portálu, stúpol aj počet e-mailových podaní, kde na základe získaných informácií občania žiadajú vysvetlenie alebo priamo vyjadrujú nespokojnosť.

Pracovné kapacity tvorili 21815 SH, čo predstavuje 15,1 zamestnancov. Bola dosiahnutá nižšia produktivita ako predpokladal plán - 99,3%, čo je spôsobené zvýšenou náročnosťou podaní na prešetrenie. Počet skončených podaní predstavoval 96,5% plnenie plánovaných MJ, čerpanie časového fondu bolo na 86,1% plánovaného času.

4.1.5 Činnosť supervízora

Činnosť supervízorov spočívala najmä v zabezpečovaní funkčnosti počítačovej siete, v inštalácii nových verzií autorizovaných programov a ich nasadení do prevádzky, v dozeraní na bezpečnosť počítačovej siete, funkčnosti e-mailovej pošty a pripojení na internet. Zároveň vykonávali aj iné činnosti podľa potrieb na katastri, hlavne odstraňovanie chýb po testovaniach údajov katastrálneho operátu kontrolnými programami pre popisné a grafické informácie. Vybraní administrátori sa zúčastnili školení a vykonávali testovanie aplikácií CSKN, CERS a eKNportál aj v opakovaných verziách.

Účinnosťou Usmernenia č. KO-335/2006, zo dňa 07.02.2006, ktorým sa stanovuje jednotný postup správ katastra pri archivácii a aktualizácii údajov súboru geodetických informácií katastra nehnuteľností na centrálnej úrovni prebiehalo pravidelné mesačné zasielanie údajov na ftp server.

Zároveň prebiehali týždenné prenosy údajov súborov popisných informácií KN(SPIKN), súborov geodetických informácií KN (SGIKN) a súborov registrov katastrálnych konaní (SRKK) zo správ katastra do centra prostredníctvom virtuálnej počítačovej siete. Tieto prenosy boli zo SK uskutočňované bez problémov.

K 31.12.2011 boli okresné databázy údajov KN testované pravidelne mesačne v súvislosti s prípravou údajov katastra nehnuteľností na migráciu do CSKN.

Pracovné kapacity tvorili 15741 SH, čo predstavuje 10,9 zamestnancov. Činnosti supervízorov predstavovali plnenie plánu na 99,0%. Ich pracovné kapacity sa využívali aj na poskytovanie hromadných údajov z KN, čistenie údajov SPI KN a SGI KN a testovanie nových verzií aplikačného softvéru KN.

4.1.6 Úradné overovanie geometrických plánov a iných výsledkov geodetických a kartografických prác

V sledovanom období bolo v stanovenej lehote overených 7470 geometrických plánov a iných výsledkov geodetických a kartografických činností, z toho 7438 geometrických plánov. GP overené po lehote neboli. Počet overených podaní oproti rovnakému obdobiu minulého roka poklesol o 11,8%. Najviac týchto výsledkov prác komerčných geodetov overili na SK Prešov-1822, SK Poprad-1021, SK Kežmarok- 747, SK Bardejov-687, SK Stará Ľubovňa-551 a SK Sabinov-532. Nárast GP oproti roku 2010 bol iba na SK Medzilaborce o 11,1%. Najväčší pokles bol na SK Vranov n/Topľou (o 24,1%) a SK Svidník (o 29,1%). Časovo náročné bolo overovanie operátov pri tvorbe PPÚ. V hodnotenom období boli úradne overené elaboráty PPÚ v 32 prípadoch na SK Bardejov, Humenné, Kežmarok, Levoča, Medzilaborce, Poprad, Stará Ľubovňa a Svidník. Počet vrátených GP z počtu došlých predstavoval 33,6%. Novelou vyhlášky č. 75/2011 Z. z., ktorou sa mení a dopĺňa vyhláška ÚGKK SR č. 300/2009 Z. z., ktorou sa vykonáva zákon NR SR č. 215/1995 Z. z. o geodézii a kartografii v znení neskorších

predpisov (účinnou od 1.4.2011) sa platnou realizáciou S-JTSK súradnicového systému stala JTSK03, čím sa podstatnejšie zmenila tvorba a preberanie týchto výsledkov prác do KN.

V sledovanom období získali spôsobilosť na overovanie geometrických plánov 3 zamestnanci úradu, z toho 1 zo SK Bardejov, 1 zo SK Humenné a 1 zo SK Stará Ľubovňa.

Dosiahnutý finančný objem pri plnení tejto úlohy v štandardnom režime predstavoval 195 654 €, z toho pre oslobodené subjekty 848 €. Pracovné kapacity tvorili 13929 SH, čo predstavuje 9,7 zamestnancov. Plnenie stanovenej produktivity na 109,1%. Počet skončených podaní predstavuje 106,3 % plnenie úlohy vzhľadom k plánu, čerpanie časového fondu 105,4%, v správnych poplatkoch bolo plnenie na 105,1% .

4.1.7 Konanie o určení priebehu hranice pozemkov.

Neukončené konanie o určení priebehu hranice pozemkov na SK Snina z predchádzajúceho obdobia, kde v poslednom období bol spis postúpený Okresnému súdu v Humennom na rozhodnutie, bolo týmto orgánom v danej veci zastavené.

SK Prešov postúpila na krajský súd odvolanie proti rozhodnutiu o zmene hranice medzi k.ú. Veľký Šariš a Šarišské Michaľany, ktoré bolo vrátené na ďalšie konanie. SK mala ku koncu roka 2011 úlohu rozpracovanú.

Pracovné kapacity neboli vykázané.

4.1.8 Aktualizácia vektorových máp a analógových máp.

Úloha bola vykonávaná všetkými SK, ktoré spravujú vektorové katastrálne mapy (VKMč), nečíselné vektorové mapy (VKMn) a mapy určeného operátu (VMUO) s vyhlásenou platnosťou priebežne podľa došlých listín. V sledovanom období bolo do vektorových máp premietnutých 7168 geometrických plánov, z toho v 4045 prípadoch do VKMč, v 1712 prípadoch do VKMn, v 1411 prípadoch do VMUO.

V 1355 prípadoch bola vykonávaná aktualizácia analógových máp.

Pracovné kapacity použité na plnenie tejto úlohy neboli osobitne sledované, tvoria časť kapacít vykazovaných na ostatných činnostiach.

4.1.9 Tvorba vektorových máp (VM)

V hodnotenom období bola na území Prešovského kraja vyhlásená **platnosť vektorovej katastrálnej mapy číselnej** v 23 k.ú. (SK Bardejov (1 k.ú.), SK Humenné (3 k.ú.), SK Kežmarok (1 k.ú.), SK Prešov (3 k.ú.), SK Snina (2 k.ú.), SK Stará Ľubovňa (2 k.ú.), SK Svidník (10 k.ú.) a SK Vranov n/T. (1 k.ú.). V 9 prípadoch ostala úloha rozpracovaná. Z počtu dokončených VKM číselných bola vo všetkých prípadoch vyhlásená platnosť VKM preverením a dopracovaním grafických súborov vzniknutých pri ROEP; v takto vzniknutých súboroch je úloha rozpracovaná v 9 k.ú. Celkom za Prešovský kraj je vyhlásená platnosť číselnej vektorovej mapy v 390 celých k.ú., v 56 intravilánoch k.ú. a v 36 extravilánoch k.ú.

V zmysle § 4 vyhlášky ÚGKK SR č.79/1996, ktorou sa vykonáva katastrálny zákon bola v sledovanom období vyhlásená platnosť **vektorovej mapy určeného operátu** v 42 k.ú., z toho na SK Bardejov v 6 k.ú., na SK Kežmarok v 5 k.ú., na SK Levoča vo 8 k.ú., na SK Medzilaborce v 1 k.ú., na SK Prešov v 6 k.ú., na SK Sabinov v 7 k.ú., na SK Stará Ľubovňa v 5 k.ú. a na SK Stropkov v 4 k.ú. V 9 k.ú. ostala úloha rozpracovaná. Celkom za Prešovský kraj je vyhlásená platnosť vektorovej mapy určeného operátu v 238 celých k.ú. a 8 častiach (územie zo zrušeného VO Javorina. čo je 36,2% z počtu ukončených ROEP.

Platnosť **nečíselnej vektorovej mapy** bola v sledovanom období vyhlásená v 37 k.ú., z toho v 4 k.ú. okresu Bardejov, v 7 k.ú. okresu Kežmarok, v 5 k.ú. okresu Levoča, v 3 k.ú. okresu Poprad, v 3 k.ú. okresu Prešov, v 6 k.ú. okresu Sabinov, v 3 k.ú. okresu Snina a v 6 k.ú. okresu Stará Ľubovňa. V 9 prípadoch je úloha rozpracovaná. Celkom za Prešovský kraj je vyhlásená platnosť nečíselnej vektorovej mapy v 77 celých k.ú., v 20 intravilánoch k.ú. a v 30 extravilánoch k.ú.

SK Kežmarok vyhlásila platnosť vektorovej mapy určeného operátu a nečíselnej vektorovej mapy v 7 častiach zrušeného VO Javorina, ktoré boli pričlenené ku k.ú. Holumnica, Hradisko, Jurské, Ľubica, Majerka, Stotince a Tvarožná a v novom k.ú. Ruskinovce. Úloha ostala rozpracovaná v novom k.ú. Ľubické Kúpele, kde pre veľké množstvo chýb (veľké nesúlady vo výmerách parciel, chybné zápisy na LV) je časovo náročné prešetrovanie.

SK Levoča vyhlásila platnosť vektorovej mapy určeného operátu a nečíselnej vektorovej mapy v 5 častiach zrušeného VO Javorina, ktoré boli pričlenené ku k.ú. Levoča, Nižné Repaše, Torysky, Vyšné Repaše a Závada a v novom k.ú. Dvorce.

SK Sabinov vyhlásila platnosť vektorovej mapy určeného operátu a nečíselnej vektorovej mapy v 4 častiach zrušeného VO Javorina pričlenené ku k.ú. Bajerovce, Krásna Lúka, Poloma, Tichý Potok a v novom k.ú. Blažov.

SK Stará Ľubovňa vyhlásila platnosť vektorovej mapy určeného operátu a nečíselnej vektorovej mapy v 5 častiach zrušeného VO Javorina pričlenené ku k.ú. Jakubany, Kolačkov, Lomnička, Podolíneč, Šambron a v novom k.ú. Hniezdno.

Zo 724 k.ú. je vektorová mapa s vyhlásenou platnosťou v 518 celých k.ú., v 26 intravilánoch k.ú. a v 14 extravilánoch k.ú., čo predstavuje 77,1% z počtu spravovaných k.ú. v kraji.

V 134 celých k.ú., v 15 intravilánoch a 27 extravilánoch je vytvorená vektorová mapa na základe schváleného ROEP, ale nie je vyhlásená jej platnosť.

Bez vektorovej mapy je 29 celých k.ú., 1 intravilán a 2 extravilány k.ú. v kraji.

Prehľad o k.ú., kde sú vyhlásené vektorové katastrálne mapy v rámci kraja je prílohou č.1 tejto správy.

Súčinnosť s GKÚ:

Do plánu vecných úloh na rok 2011 bola pre GKÚ Bratislava zaradená tvorba VKM v 1 k.ú. okr. Humenné, v 1 k.ú. okr. Snina a v 3 k.ú. okr. Vranov n/T.

SK Humenné poskytla podklady pre tvorbu vektorovej mapy v k.ú. Vítazovce. Po dokončení tvorby VKM pracoviskom GKÚ v Lučenci vyhlásila SK platnosť vektorovej mapy číselnej k 15.12.2011.


SK Snina prevzala k 30.6.2011 ukončenú tvorbu VKM v k.ú. Belá n.Cirochou-extravilán a pripravovala vyhlásenie jej platnosti.

SK Vranov n/T. poskytovala súčinnosť GKÚ pri tvorbe VKM v k.ú. Skrabské, Štefanovce a Vyšný Žipov a ku koncu roka 2011 pripravovala vyhlásenie ich platnosti.

Plnenie úlohy je niekedy časovo náročné pre veľké množstvo chýb v grafických súboroch, hlavne v ROEP zapisovaných v minulosti.

Pracovné kapacity tvorili 12514 SH, čo predstavuje 8,7 zamestnancov. Plnenie úlohy v počte merných jednotiek predstavuje plnenie plánu na 175,0% a čerpanie časového fondu na 76,8%.

Stav tvorby vektorových máp k 31.12.2011:



4.1.10 Ostatné činnosti

Zamestnanci v rámci ostatných činností vykonávali hlavne :

- aktualizáciu číselného určenia hraníc katastrálnych území (podrobnejšie uvedené v kapitole 4.2.5),
- prešetrovanie podaní podľa § 57 katastrálneho zákona a sťažností,
- štandardizáciu nesídlných geografických názvov na mapách veľkých mierok (podrobnejšie uvedené v kapitole 4.3.3),
- spracovanie sumárnych údajov o pôdnom fonde,
- aktualizáciu analógových máp,

- zabezpečenie súladu kódov umiestnenia pozemku podľa príslušnosti k zastavanému územiu obce v SPI KN a SGI KN,
- dopĺňovanie údajov zo zbierky listín do LV.

Pracovné kapacity na tejto úlohe tvorili 27000 SH, čo je 18,7 zamestnancov. Plnenie úlohy predstavuje čerpanie plánovaného časového fondu na 98,2%.

4.1.11 Premietanie priebehu štátnych hraníc do KN

Úloha nebola v roku 2011 plnená, pretože neboli požiadavky na jej vykonávanie.

4.1.12 Vyznačenie hranice zastavaného územia obce

Úloha bola na území celého Prešovského kraja skončená k 30. 6. 1997. Úloha nebola v roku 2011 plnená, pretože neboli požiadavky na jej vykonávanie.

4.1.13 Štátna dokumentácia a ÚAGK

Medzi činnosti štátnej dokumentácie patrí najmä spravovanie a údržba dokumentačných fondov, poskytovanie častí katastrálneho operátu.

Po vyhlásení platnosti VKM a VMUO a zapísaní operátov registrov do KN boli v sledovanom období odovzdávané súbory geodetických informácií do Ústredného archívu geodézie a kartografie podľa plnenia úloh jednotlivými SK .

Pracovné kapacity tvorili 13902 SH, čo predstavuje 9,6 zamestnancov. Plán bol plnený na 86,9%.

4.1.14 Poskytovanie informácií z katastra nehnuteľností

Pri plnení tejto úlohy sa v roku 2011 dosiahol finančný objem 2 859 978 € v nasledovnom členení:

<i>príjmy za</i>			<i>príjmy za úkony</i>		
správne poplatky	spoplatnené	485 957 €	2 187 897 €	spoplatnené	503 124 €
	oslobodené	1 701 940 €		oslobodené	
ponukový cenník	spoplatnené	17 167 €	672 081 €	oslobodené	2 356 854 €
	oslobodené	654 914 €			

Na plnení úlohy pracovalo 44,2 zamestnancov, čo predstavuje produktivitu 1 zamestnanca v objeme 64658 € v sledovanom období. Produktivita 1 zamestnanca pri spoplatnených úkonoch je 29596 €. Oproti rovnakému obdobiu roku 2010 je nárast v dosiahnutom finančnom objeme o 23,5%, pričom nárast bol na úkonoch oslobodených od poplatkov o 44,3%. Na spoplatnených úkonoch bol pokles o 9,1%.

Poskytovanie informácií pre fyzické a právnické osoby:

Maximálna lehota na úlohe vyhotovovania identifikácií pre fyzické a právnické osoby bola k 31.12.2011 3-mesačná na SK Poprad, Sabinov a Stará Ľubovňa. Ostatné SK vybavovali tieto podania v 1–2 mesačnej lehote. Príčinou predĺženia lehoty k 30.9.2011 pri vyhotovovaní identifikácií pre právnické a fyzické osoby na 4 mesiace na SK Poprad bol zvýšený počet objednávok podaných v dovolenkovom období, konkrétne objednávky na reštitučné účely. Prijaté opatrenie dosiahnuť 3-mesačnú lehotu vo vyhotovovaní identifikácií pre právnické a fyzické osoby do 31.12.2011 bolo splnené.

Poskytovanie informácií pre súdnych komisárov:

Maximálna lehota na úseku identifikácií pre súdnych komisárov bola v sledovanom období 3-mesačná na SK Prešov a Sabinov. Ostatné SK vybavovali tieto podania v 1–2 mesačnej lehote.

Poskytovanie informácií pre reštitučné konania:

Na poskytnutie podkladov pre reštitučné konania bolo daných 589 objednávok (9063 MJ) (v roku 2010 - 354 objednávok). Z počtu 70661 objednávok (304 846 MJ) na poskytovanie informácií to predstavovala 0,8 %. Z počtu 9256 objednávok na vyhotovenie identifikácií to predstavuje 26,7%. Lehota vybavovania sa pohybuje od 1 mesiaca do 3 mesiacov. Odpracované hodiny (4453 SH) na vybavenie podaní pre uvedené konania tvoria 6,6% z počtu skutočných hodín odpracovaných na poskytovaní informácií z KN. Najviac reštitučných objednávok bolo na SK Kežmarok (108), Levoča (105), Poprad (74) a Prešov (130).

Poskytovanie informácií pre iné subjekty.

Pre súdnych exekútorov, správcov konkurznej podstaty súdy, prokuratúru a policajtov bolo vybavených 6695 objednávok s lehotou od 14 dní až 1 mesiac. Nevybavených ostalo 217 podaní. Tieto objednávky sú rozsiahle a zo strany objednávateľov je požadovaná čo najkratšia doba vybavenia. Od účinnosti zákona NR SR č.341/2005 Z.z., ktorým boli od poplatkov oslobodení aj exekútori pri výkone exekúcie, sú súčasťou ich objednávok aj kópie z katastrálnych máp s veľkým počtom parciel, ktoré predtým nepožadovali. Zvýšila sa náročnosť vybavovania objednávok nakoľko uvedené subjekty vyžadujú informácie o všetkých zmenách, ktoré vykonala oprávnená osoba za posledných päť rokov. Tento úkon nie je ocenený ani v ponukovom cenníku ani v zákone o správnych poplatkoch. Najviac týchto podaní mali SK Humenné-679, SK Kežmarok-530, SK Poprad-567, SK Prešov – 1288 a SK Vranov n/Topľou-1037.

Ukážky písomnej a grafickej identifikácie:

A* Stav pozemku (vlastníctvo, záložka, hypotéka, iné bremeno)				B* Stav pozemku (stav podľa katastra)				C* Stav pozemku (stav podľa registra C KN)				D* Vlastník, nájomca, držiteľ alebo iná oprávnená osoba				
Katastrálne územie	Číslo listiny (PKV)	Parcelné číslo	Druh pozemku	Parcelné číslo	Druh pozemku (stav podľa katastra)	Parcelné číslo	Druh pozemku (stav podľa registra C KN)	Parcelné číslo	Druh pozemku (stav podľa registra C KN)	Meno - názov	Adresa - sídlo	C KN	E KN	Číslo LV	C KN	E KN
Rahany	901	991	rola	3990	1281 1283	rola rola	1746 2044	73411 801	rola rola	vlastník vlastník	rola rola	-	-	424	-	424
										vlastník	rola	-	-	424	-	424
										vlastník	rola	-	-	424	-	424
										vlastník	rola	-	-	424	-	424
										vlastník	rola	-	-	424	-	424
										vlastník	rola	-	-	424	-	424

Na plnení úlohy pracovalo 44,2 zamestnancov a dosiahnutá produktivita 1 zamestnancom predstavovala objem 64 658 € za rok. Produktivita 1 zamestnanca pri spoplatnených úkonoch bola 29 596 €. Oproti rovnakému obdobiu roku 2010 predstavuje nárast v dosiahnutom finančnom objeme o 23,5%, pričom nárast bol na úkonoch oslobodených od poplatkov o 44,3%. Na spoplatnených úkonoch bol pokles o 9,1%.

Pracovné kapacity na tejto úlohe tvorili 63 839 SH. Plnenie úlohy vzhľadom k plánu predstavuje 109,4% celkového plánovaného objemu a čerpanie časového fondu 83,4%. D Dosiahnutý objem za úkony spoplatnené správny poplatkami oproti plánu činí 109,4%, z toho pre subjekty oslobodené od správnych poplatkov 113,5% a pre subjekty neoslobodené od správnych poplatkov 97,2%. Dosiahnutý objem za úkony podľa ponukového cenníka oproti plánu činil 109,5%, z toho pre subjekty neoslobodené 122,6% a za úkony oslobodené 109,2%. Objem 5,9% úkonov tvorili činnosti stanovené v ponukovom cenníku a 94,1% úkonov činnosti v zmysle položky 10 zákona NR SR č.145/1995 Z.z. o správnych poplatkoch. Finančný objem za spoplatnené úkony predstavuje 17,6% zo skutočného objemu úkonov, z čoho vyplýva, že až 82,4% úkonov na tejto úlohe je vykonávaných pre subjekty oslobodené od poplatkov. Plnenie stanovenej produktivity bolo na 161,6% v hodnotenom období.

4.1.15 Činnosti katastrálneho úradu

KÚ v Prešove v roku 2011 dostal na prerokovanie v rámci katastrálneho konania 69 podaní. V sledovanom období sa rozhodovalo aj o 3 podaniach došlých v roku 2010, v ktorých bola dodržaná lehota stanovená zákonom o správnom konaní. Najviac odvolaní bolo podaných proti rozhodnutiam o námietkach v konaní o obnove evidencie pozemkov a právnych vzťahov k nim, čo predstavovalo 29,0% z počtu podaní na vybavenie v sledovanom období.

V roku 2011 bolo zo 72 podaní na vybavenie v bežnom roku skončených 54 podaní. K 1.1.2012 ostalo 18 nevybavených podaní, v ktorých je však dodržaná lehota stanovená zákonom o správnom konaní. Nevybavené podania z roku 2010 boli ukončené.

V sledovanom období katastrálny úrad uzatvoril 374 zmlúv o poskytnutí hromadných údajov zo súboru popisných informácií a zo súboru geodetických informácií KN (v rovnakom období minulého roka

to bolo 335 zmlúv), z toho 342 zmlúv pre obce a iné subjekty oslobodené od poplatkov na základe § 11 ods.3 zákona NR SR č.215/1995 Z.z. o geodézii a kartografii v znení neskorších predpisov a 32 zmlúv pre subjekty neoslobodené od poplatkov. Od veľkého počtu uzavretých zmlúv pre oslobodené subjekty sa odvíja vysoké plnenie fiktívnych príjmov podľa ponukového cenníka.

KÚ v Prešove v sledovanom období vydal 23 preukazov na vstup do štátnej dokumentácie, 47 preukazov bolo predĺžených. Finančný objem za tieto úkony predstavujú 154 €. Zároveň vydal 64 preukazov na vstup a vjazd na cudzie nehnuteľnosti. Finančný objem za tieto úkony predstavujú 288 €. Tieto činnosti zabezpečovali zamestnanci KÚ v správnej réžii.

4.1.16 Mimoriadne úlohy rezortu

Do tejto skupiny boli zaradené úlohy:

A: odstraňovanie chýb v katastrálnom operáte v súvislosti so zverejňovaním údajov SPI KN a SGI KN na katastrálnom portáli a príprava údajov na migráciu do CSKN,

B: inventarizácia spisov registra V za roky 1993-2006,

C: odstraňovanie dielov parcel,

D: preberanie písomného a grafického operátu zo zrušeného VO Javorina.

Úloha A:

Odstraňovanie chýb a dopĺňovanie údajov v katastrálnom operáte sa riadilo usmerneniami OGGK-2904/2009 zo dňa 31.7.2009 na odstránenie chýb a doplnenie chýbajúcich údajov v SPIKN a v SGIKN, KO-7949/2009-1753 zo dňa 7.12.2009 a P-3242/2011 zo dňa 9.5.2011, ktorým sa ustanovuje spôsob čistenia údajov SGI KN

Chyby z programu WTKN (verzia 1.08) – K 31.12.2011 ostalo 10050 a 8357 varovaní, spolu 18407. Celkom za kraj bolo odstránených 7183 chýb a 5196 varovaní. Stav v čistení údajov v roku 2011 bol ovplyvnený zápisom údajov zo zrušeného Vojenského obvodu Javorina na SK Kežmarok, Levoča, Sabinov a Stará Ľubovňa, kde bolo do operátov prenesených veľa chýb a nezrovnalostí, čím sa stav v čistení údajov, ktorý bol na konci roka 2010 zhoršil a SK mali sťaženú prácu. Celkový počet zostávajúcich chýb a varovaní rozdelených do 4 skupín je nasledovný:

Skupina A: 2,1% prípadov (381 chýb a varovaní), ktoré SK ešte musia odstrániť, pričom k 31.12.2010 to bolo 19,1% prípadov (5886 chýb a varovaní);

Skupina B: 16,4% prípadov (3014 chýb a varovaní), ktoré je možné odstrániť iba v súčinnosti s vlastníkmi a inými oprávnenými osobami, pričom k 31.12.2010 to bolo 8,9% (2754 chýb a varovaní) (kód chyby 302 a 305 v súbore CS, kód chyby 9491 v súbore BP, varovanie 410 v súbore BP, chyba 9495 v súbore LV);

Skupina C: 75,7% prípadov (13940 chýb a varovaní) sa odstráni zápisom ROEP, pričom k 31.12.2010 to bolo 66,9% (20 603 chýb a varovaní) (kód chyby 9593 v súbore VL, kód chyby 9592 v súbore LV, kód chyby 501, 5011 a 5014 v súbore LV);

Skupina D: 5,8% prípadov (1072 chýb a varovaní) predstavujú hlásenia, ktoré by program WTKN nemal vyhodnocovať ako varovanie kód chyby 118(súbor PA), 220(súbor EP), 609(súbor VL), 9590 a 9591(súbor LV), pričom k 31.12.2010 to bolo 5,0% prípadov (1543 chýb a varovaní).

Zostávajúce chyby a varovania sú už časovo náročnejšie na prešetrovanie a zápisom nových listín alebo ROEP pribudnú nové chyby a varovania.

Chyby z kontroly konzistencie SPI KaPor - celkový počet zostávajúcich chýb a varovaní k 31.12.2011 je 1362 podľa protokolu z intranetu zo dňa 21.12.2011, pričom vo 8 prípadoch ide o chyby, zvyšok sú varovania. Klesol počet chýb a varovaní. Za obdobie roka 2011 bolo odstránených 21 chýb a 3343 varovaní. Počet varovaní a chýb za jednotlivé mesiace je kolísavý a predstavuje neexistujúce nadriadené záznamy pri plombovaní, čo je spôsobené časovým odstupom medzi zápisom listiny, vyvedením listiny a prenosom údajov SRKK do CVS, zápisom listín v súvislosti s preberaním ROEP, evidovaním listín v registri LS, nesprávnym zaplombovaním parcel registra E-zlý kód pôvodného katastrálneho územia.

Chyby údajov SPI KN RC (rodné čísla v položke VLA, POZ, DOP a SUM) zverejňované na intranetovej stránke sú priebežne preverované a obratom príslušnou SK odstraňované. Najčastejšie sa nové prípady vyskytujú po zápise ROEP do KN.

Chyby uvedené v zoznamoch nachádzajúcich sa na intranetovej stránke ftp://192.168.20.11/cistenie_udajov, ktoré sú generované mesačne SK postupne odstraňujú. SK majú chyby v protokoloch priestory v

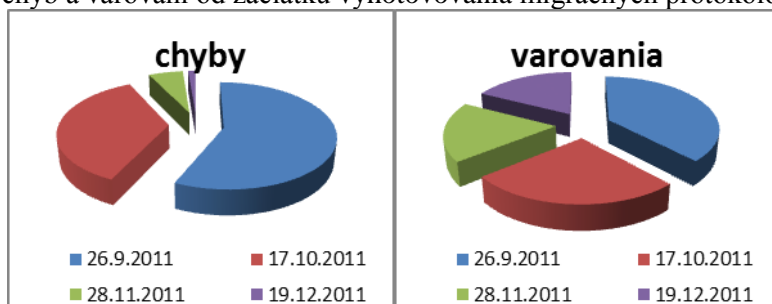
počte 9 a protokoly –stavby s kódom 1 až 3 v počte 6117. Odstraňovanie stavieb zapísaných na parcelách C KN, kde vlastníci neposkytujú súčinnosť a nepredkladajú listiny o vlastníckom práve k stavbám. V týchto prípadoch navrhujeme nevykazovať takéto zápisy ako chyby, pretože tieto stavby boli zapísané do katastrálneho operátu v rámci mapovania alebo pri revíziách údajov katastrálneho operátu a nehnuteľnosti iba bližšie charakterizujú.

Najproblematickejšie je odstraňovanie stavieb zapísaných na parcelách C KN, kde vlastníci neposkytujú súčinnosť a nepredkladajú listiny o vlastníckom práve k stavbám. V týchto prípadoch navrhujeme nevykazovať takéto zápisy ako chyby, pretože tieto stavby boli zapísané do katastrálneho operátu v rámci mapovania alebo pri revíziách údajov katastrálneho operátu a nehnuteľnosti iba bližšie charakterizujú.

Náhodne zistené chyby sa odstraňujú hneď po ich zistení a prešetrení.

Chyby z protokolov migrácie z Liptovského Mikuláša - oproti stavu k 26.9.2011 bolo k 31.12.2011 o 18152 chýb menej a o 30602 varovaní menej.

Prehľad o počtoch chýb a varovaní od začiatku vyhotovovania migračných protokolov je v grafoch:



SK Bardejov, Humenné, Medzilaborce, Sabinov a Stará Ľubovňa chyby koncu roka 2011 nemali. Najviac chýb je s kódom BR4015 (133) a BR1014(133).

Z 26067 varovaní bolo z priority 1 – 10963 (42,1%), z priority 2 -6345 (24,3%), z priority 3 -0, z priority 4 – 8622 (33,1%). Varovanie BR2032 nie je zaradené do priorit (počet 137).

Najviac varovaní bolo s kódom BR2017(8562), BR2007(7009), BR1029(5565),BR2006(1153).

Prehľad o počtoch chýb a varovaní podľa jednotlivých SK bol k 31.12.2011 nasledovný:

	31.12.2011		26.9.2011		rozdiel	
	chyby	varovania	chyby	varovania	chyby	varovania
Bardejov	0	1789	2054	4645	-2054	-2856
Humenné	0	606	370	944	-370	-338
Kežmarok	2	2072	101	7586	-99	-5514
Levoča	2	1868	575	3873	-573	-2005
Medzilaborce	0	497	1191	982	-1191	-485
Poprad	347	2598	1173	4196	-826	-1598
Prešov	6	2497	6599	5365	-6593	-2868
Sabinov	0	5911	184	12027	-184	-6116
Snina	5	744	477	1896	-472	-1152
Stará Ľubovňa	0	1850	0	6879	0	-5029
Stropkov	7	1478	795	2304	-788	-826
Svidník	40	1490	2867	1853	-2827	-363
Vranov n/T.	12	2667	2187	4119	-2175	-1452
Spolu	421	26067	18573	56669	-18152	-30602

V rámci čistenia údajov SGI správy katastra odstraňovali chyby na základe topologických a syntaktických kontrol v programe SKM a WCTRL. K 31.7.2011 bola naplnená tabuľka č.2_SGI v zmysle usmernenia č.P-3242/2011 zo dňa 9.5.2011 a listu č. KO 4443/2011 zo dňa 28.6.2011. Topologické chyby uvedené v tabuľke „Kontrola_SGI_7.xlsx“ v k.ú. s vyhlásenou platnosťou VM boli preverené a boli to len chyby na styku vrstvy UOV a KATUZ, ktoré sa nepovažujú za chyby. Sú to aj topologické chyby zo súborov UO, kde neboli vytvorené nulové objekty. Ide o k.ú., kde bol vyhotovený ROEP podľa predchádzajúceho MN (SK Prešov a Poprad).

Syntaktické chyby boli spôsobené zmenou značkového kľúča v zmysle usmernenia ÚGKK SR č. P-2946/2011 zo dňa 26. 04. 2011, ktorým sa ustanovuje používanie mapových značiek v mape katastra a v operáte geometrického plánu (značkový kľúč) a boli predmetom výziev na súčinnosť.

Symbody v nesúlade, chýbajúce parcely v SPI a v SGI a parcely v nesúlade (ZUO) boli v štádiu šetrenia a konaní na opravu chýb. Veľký počet symbolov v nesúlade na SK Poprad sa týka parciel, kde bola realizovaná výstavba diaľnic.

Porovnanie stavu chýb SGI za sledované obdobia roku 2011 je v nasledujúcej tabuľke:

chybná kvalita (počet súborov)	Stav VKM a VMUO (všetky)								Vyhlásené VKM a VMUO									
	VI-11	VII-11	VIII-11	IX-11	X-11	XI-11	XII-11	rozdiel 12/2011-11/2011	rozdiel 12/2011-6/2011	VI-11	VII-11	VIII-11	IX-11	X-11	XI-11	XII-11	rozdiel 12/2011-11/2011	rozdiel 12/2011-6/2011
3	102752	101662	100399	100181	99568	68654	42669	-25985	-64632	43089	43181	43787	43758	41408	32492	21504	-10988	-20691
2	10336	8418	8482	8344	8698	8281	6239	-2042	-1824	2228	2522	2598	2566	3028	3012	1023	-1989	-908
2	1759	1835	1811	1805	2021	1855	1589	-266	-8	89	111	101	101	86	75	73	-2	-24
2	52999	47802	45117	43163	40025	35830	34523	-1307	-25246	30139	26695	25551	24345	22099	19080	18375	-705	-15174
2	289284	286778	289415	290388	277340	271291	268156	-3135	-228508	70658	69847	70143	70104	60157	58524	55869	-2655	-75074
2	171595	170551	170999	170996	159944	158402	158359	-43	-20058	7024	6593	6603	6603	3105	3112	3112	0	-7412
1																		
38																		

Počet chýb má klesajúcu tendenciu. Počet chýbajúcich parciel v SGI a SPI súvisí so stavom aktualizácie týchto súborov podľa došlých listín. Stúpol aj počet vyhlásených súborov, ktoré sú bez chýb o 46 oproti stavu ku 30.11.2011. SK Poprad a Stará Ľubovňa začali plniť prijaté opatrenia, čo sa prejavilo v poklese topologických a syntaktických chýb.

Dôležitou skutočnosťou je, že katastrálny operát je „živý“ operát, kde sa zapisujú listiny s geometrickými plánmi alebo ROEP a to je dôvod, prečo sa môže počet chýb resp. varovaní meniť. Pracovné kapacity tvorili 14 824 SH, čo predstavuje 10,3 zamestnancov. Plán bol plnený na 97,0%.

Úloha B:

Pokynom ÚGKK SR č.OKP-7141/2009 zo dňa 30.10.2009 na realizáciu usmernenia č. OKP - 4648/2009 zo dňa 22. 07. 2009 na inventarizáciu spisov registra V, ktorý obsahuje údaje o konaní vo veci vkladu vlastníckeho práva alebo iného práva začali od novembra 2009 (po dodaní čiarových kódov)

vykonávať túto úlohu všetky SK. K 31.12.2010 mali úlohu splnenú všetky SK okrem SK Prešov. Nezinventarizované spisy na SK, ktoré úlohu ukončili, predstavujú omylom zapísané podania, prerušené konania z dôvodu konania o predbežnej otázke a najmä vklady k dielom parcel.

V roku 2011 pokračovala SK Prešov v inventarizácii spisov. Úloha nebola splnená z dôvodu nevyhnutnosti plnenia iných prioritnejších úloh a vysokej chorobnosti zamestnancov. Percento zinventarizovaných spisov v rámci kraja k 31.12.2011 predstavuje 95,4%, SK Prešov mala zinventarizovaných 89,0% spisov.

Výsledkom kontrol kvality zinventarizovania spisov na všetkých SK boli 4 protokoly a 9 záznamov o kontrole. Chyby z vykonaných kontrol sa v roku 2011 odstraňovali na SK Bardejov, Poprad a Prešov.

SK Levoča, Medzilaborce a Stropkov v auguste 2010 úspešne odovzdali zinventarizované spisy do CERS.

Pracovné kapacity tvorili 3357 SH, čo predstavuje 2,3 zamestnancov. Plán bol plnený na 83,9%.

Úloha C:

V zmysle usmernenia ÚGKK SR č.KO-4241/2006 na odstránenie dielov parcel a zosúladenie druhov pozemkov evidovaných v KN so skutočným stavom správy katastra rozanalyzovali rozsah prác a spracovali časový harmonogram postupu prác. Dňa 9.11.2009 nadobudlo účinnosť nové usmernenie ÚGKK SR č. P-6307/2009 zo dňa 9. 11. 2009 na odstránenie dielov parcel, ktorým bolo vyššie uvedené usmernenie zrušené a SK začali v rozpracovaných prípadoch konať podľa nového usmernenia.

Úloha v rámci kraja bola ukončená 8.2.2011, kedy SK Svidník odstránila posledné 3 diely jednej parcely. Koncom marca zápisom ROEP v k.ú. Torysky bolo zaevidovaných 12 nových dielov parcel, ktoré boli okamžite odstránené.

K 8.2.2011 boli odstránené aj diely parcel E KN, ktoré boli evidované na SK Levoča a SK Vranov nad Topľou.

Pracovné kapacity tvorili 232 SH, čo predstavuje 0,2 zamestnancov. Plán bol plnený na 84,4%.

Úloha D:

Účinnosťou nariadenia vlády SR č. 455/2010 o zrušení Vojenského obvodu Javorina 1.1.2011 sa v hodnotenom období prevzal operát vojenského katastra do SPI KN a SGI KN. Zápis vykonali SK Kežmarok, Levoča, Sabinov a Stará Ľubovňa. Operát bol prevzatý v elektronickej forme vrátane „vgi“ súborov. K 30.6.2011 boli odovzdané aj zbierky listín z jednotlivých k.ú. Mapové operáty v analógovej forme odovzdané neboli. Originály LV boli odovzdané v elektronickej forme na DVD vo formáte xls. Bola prepracovaná grafická časť operátu a vyhlásili sa platnosti vektorových katastrálnych máp a máp určeného operátu. Najväčším problémom pri preberaní boli LV neuzavreté na 100% a riešia sa LV, kde je už 100% prekročených. Problémy spôsobujú tzv. výmerové podiely k vydaným nehnuteľnostiam pri ďalšom spravovaní nehnuteľností hlavne z hľadiska ich novej ďalšej delby a vzniku viacmiestného čitateľa a menovateľa pre vyjadrenie spoluvlastníckeho podielu. Výmerové podiely spôsobili, že jedna parcela je zapísaná na jednom samostatnom liste vlastníctva, aj keď v majetkovom hárku to bola skupina parcel. Tým neúmerne narástol počet LV jedného vlastníka oproti pôvodnému stavu. Pri poskytovaní informácií z katastrálneho operátu vydávaní výpisov z listov vlastníctva je bežné, že jeden vlastník, ktorý vlastní veľký počet parcel, má potom aj veľký počet výpisov listov vlastníctva, čo je finančne náročné na zaplatenie správnych poplatkov. Zároveň správy katastra vyhotovovali identifikácie na záväzný druh pozemku pre určenie správcovstva majetku štátu a identifikácie pre rozhodovanie o reštitúciách v zrušenom vojenskom obvode. Dopad to malo aj na materiálové náklady (papier, tonery, tlačiarne ...) s čím sa v rozpočte na rok 2011 nepočítalo. Dotknuté správy katastra v maximálnej miere využili svoje kapacity na splnenie tejto úlohy. Ku koncu roka ukončili a vyhlásili platnosť vektorových katastrálnych máp a vektorových máp určeného operátu v zrušených častiach VO Javorina s výnimkou nového k.ú. Ľubické Kúpele.

Pracovné kapacity pri plnení tejto úlohy sa osobitne nesledovali a sú zahrnuté v SH vykazovaných na úlohách zápis záznamových a iných listín do KN, tvorba vektorových máp, zmeny v priebehu hraníc k.ú., číselné určenie hraníc k.ú., poskytovanie informácií z KN.

Ukážka záznamovej listiny - rozhodnutie Obvodného pozemkového úradu - schválenie dohody o vydaní nehnuteľností z bývalého VO Javorina:

OBVODNÝ POZEMKOVÝ ÚRAD V KEŽMARÓKU. Schválenie dohody o vydaní nehnuteľností č. 83-D/2016-C, zo dňa 14.11.2016. Príslušný podľa § 9 ods. 8 zákona č. 129/1991 Zb. o sprostredkovaní vzťahov k pôde.

Table with 5 columns: Kancel. číslo, Typ, Stav, Stav, Stav. Contains detailed data for cadastral parcels and their status.

Table with 5 columns: Kancel. číslo, Typ, Stav, Stav, Stav. Contains detailed data for cadastral parcels and their status.

Table with 5 columns: Kancel. číslo, Typ, Stav, Stav, Stav. Contains detailed data for cadastral parcels and their status.

Table with 5 columns: Kancel. číslo, Typ, Stav, Stav, Stav. Contains detailed data for cadastral parcels and their status.

Table with 5 columns: Kancel. číslo, Typ, Stav, Stav, Stav. Contains detailed data for cadastral parcels and their status.

Výkresová príloha osoba, ktorej základným alebo zriaďovacím je ministerstvo alebo právnická osoba, ktorá má takto postavenie podľa osobitných predpisov. Následne textová časť obsahujúca právne zdôvodnenie rozhodnutia.

Prírodná osoba, ktorej základným alebo zriaďovacím je ministerstvo alebo právnická osoba, ktorá má takto postavenie podľa osobitných predpisov. Následne textová časť obsahujúca právne zdôvodnenie rozhodnutia.

Prírodná osoba, ktorej základným alebo zriaďovacím je ministerstvo alebo právnická osoba, ktorá má takto postavenie podľa osobitných predpisov. Následne textová časť obsahujúca právne zdôvodnenie rozhodnutia.

Prírodná osoba, ktorej základným alebo zriaďovacím je ministerstvo alebo právnická osoba, ktorá má takto postavenie podľa osobitných predpisov. Následne textová časť obsahujúca právne zdôvodnenie rozhodnutia.

Prírodná osoba, ktorej základným alebo zriaďovacím je ministerstvo alebo právnická osoba, ktorá má takto postavenie podľa osobitných predpisov. Následne textová časť obsahujúca právne zdôvodnenie rozhodnutia.

Prírodná osoba, ktorej základným alebo zriaďovacím je ministerstvo alebo právnická osoba, ktorá má takto postavenie podľa osobitných predpisov. Následne textová časť obsahujúca právne zdôvodnenie rozhodnutia.

4.2 Dlhodobé úlohy

4.2.1 Konanie o obnove evidencie niektorých pozemkov a právnych vzťahov k nim

A/ Správny orgán KÚ v Prešove

KÚ v Prešove je v súlade s § 3 ods. 2 zákona NR SR č. 180/1995 Z.z. o niektorých opatreniach na usporiadanie vlastníctva k pozemkom v znení neskorších predpisov príslušný správny orgán na konanie o obnove evidencie niektorých pozemkov a právnych vzťahov k nim v 321 k.ú. a zabezpečuje spracovanie registrov obnovenej evidencie pozemkov v zmysle schválených harmonogramov.

- Harmonogramy 1996, 1997, 1998, 1999, 2001 .

Uzneseniami vlády SR č.90 a 610 z roku 1996, č. 676 z roku 1997, č.854 z roku 1998, č.888 z roku 2000 boli schválené harmonogramy katastrálnych území (k.ú.) na konanie o obnove evidencie niektorých pozemkov a právnych vzťahov k nim na roky 1996, 1997, 1998, 1999, 2001, kde vo všetkých dotknutých 207 k.ú. bola zadaná tvorba registrov obnovenej evidencie pozemkov (ROEP). **Harmonogramy na rok 1996 a 1997 sú ukončené.** K 31.12.2011 bolo ukončených **205** k.ú. (99,0%) . Rozpracované sú **2** k.ú. – k.ú. Uloža (okr.Levoča) a k.ú. Jarabina (okr.Stará Ľubovňa).

H1998 – k.ú. Uloža - ostáva ukončiť 3. a 4.etapu. Pre pretrvávajúce problémy s ukončením 3.etapy (spracovanie trvalo od roku 2004) bol zmluvný vzťah so zhotoviteľom diela PEDODATA s.r.o. k 24.6.2011 ukončený dohodou o zrušení nesplnenej časti záväzku podľa ust. § 572 ods.2 Občianskeho zákonníka. K 1.8.2011 bola podpísaná zmluva o dielo na dokončenie posledných dvoch etáp s novým zhotoviteľom GEOKART Prešov s. r. o., čomu predchádzalo verejné obstarávanie formou zadania zákazky s nízkou hodnotou na predmetné služby (dokončenie 3. a 4. spracovateľskej etapy).

H2001 – k.ú. Jarabina - ostáva ukončiť 4.etapu v termíne 31.3.2012. SK opakovane rozhodovala o cca 100 podaniach podľa § 11 zákona NR SR č.180/1995 Z.z.(prvé rozhodnutia boli napadnuté protestom prokurátora). V poslednom štvrtroku prebehlo opakované zverejnenie návrhu registra, kvôli veľkému počtu námietok a nespokojnosti účastníkov konania voči rozhodnutiam podľa § 11 zákona NR SR č.180/1995 Z.z. Zároveň bola zmena v zložení komisie ROEP zo strany zástupcu SK, zástupcu Obvodného úradu Prešov a zástupcu nájomcov a držiteľov pozemkov. V súčasnosti SK rozhoduje o námietkach a na vydané rozhodnutia o osvedčení vlastníckeho práva podľa § 11 zákona , ktoré boli namietané, budú podané protesty prokurátora. Na základe týchto skutočností bolo potrebné zmeniť termín ukončenia poslednej etapy. Zhotoviteľ GEOKART Prešov s.r.o., ktorý zmluvou o dielo z roku 1997 postúpil vyhotovenie diela na ďalšieho zhotoviteľa.

- Harmonogram 2004

Uznesením vlády SR č.1203 zo 17.12.2003 bol schválený harmonogram 23 k.ú., na základe ktorého bola zadaná tvorba ROEP v k.ú. Starý Smokovec a Tatranská Lomnica. Na základe výsledkov inventarizácie zmluvných vzťahov na usporiadanie pozemkového vlastníctva a listu č.PP-2526/2004 zo dňa 4.6.2004 bolo verejné obstarávanie pre ďalších 21 k.ú. z harmonogramu na rok 2004 pozastavené do doby, kým nebudú splnené existujúce záväzky voči zhotoviteľom ROEP podľa uzavretých zmlúv. Uznesením vlády SR č.970/2005 zo dňa 7.12.2005 bol schválený zoznam „doteraz neobstaraných k.ú.“, medzi ktorými bolo aj 21 neobstaraných k.ú. z harmonogramu 2004, z čoho vyplýva, že do harmonogramu 2004 boli zaradené iba 2 k.ú. Tatranská Lomnica a Starý Smokovec, ktoré boli následne zadané ako k.ú. z harmonogramu 2004. **Harmonogram je ukončený.**

- Harmonogram 2006

Uznesením vlády SR č. 742/2006 zo dňa 6.9.2006 k návrhu na zmenu uznesenia vlády SR č. 970 zo 7.12.2005 bol schválený harmonogram k.ú. na rok 2006 a zrušený zoznam „doteraz neobstaraných k.ú.“. Do harmonogramu bolo zaradených 20 k.ú., ktoré sú zadané a prebieha plnenie podľa uzatvorených zmlúv o dielo. K 31.12.2011 bolo ukončených **19** k.ú. (95,0%). Rozpracované je **1** k.ú. – k.ú. Pongrácovce (okr.Levoča), kde je potrebné ukončiť 3. a 4. etapu.

- Harmonogram 2007

Uznesením vlády SR č.1009/2006 zo dňa 6.12.2006 bol schválený harmonogram k.ú. na rok 2007, kde v poslednom štvrtroku 2007 prebehlo verejné obstarávanie tvorby návrhov ROEP v 23 k.ú. a k 31.1.2008 boli uzatvorené zmluvy o dielo. K 31.12.2011 bolo ukončených **22** k.ú. (95,6%). Rozpracované je **1** k.ú. Solivar (okr.Prešov), kde je potrebné ukončiť 4. etapu.

- Harmonogram 2008

Uznesením vlády SR č.969/2007 zo dňa 14.11.2007 bol schválený harmonogram k.ú. na rok 2008, kde prebehlo verejné obstarávanie tvorby návrhov ROEP vo všetkých 17 k.ú. a k 31.7.2008 boli uzatvorené zmluvy o dielo. K 31.12.2011 bolo ukončených **11** k.ú. (64,7%) . Rozpracovaných je **6** k.ú. :

- k.ú. Jabloň (okr.Humenné) – neukončená 4.etapa,
- k.ú.Havka (okr.Kežmarok) - neukončená 4.etapa,
- k.ú.Jezersko (okr.Kežmarok) - neukončená 4.etapa,
- k.ú.Lechnica (okr.Kežmarok) - neukončená 4.etapa,
- k.ú.Hromoš (okr.Stará Ľubovňa) - neukončená 4.etapa,
- k.ú.Matysová (okr.Stará Ľubovňa) - neukončená 4.etapa.

- Harmonogram 2009

Uznesením vlády SR č.63/2009 zo dňa 21.1.2009 bol schválený harmonogram k.ú. na rok 2009 , kde bolo zaradených 39 k.ú. Prešovského kraja. Verejným obstarávaním bola zadaná tvorba návrhov ROEP vo všetkých k.ú. a podpísanie zmlúv s úspešnými uchádzačmi sa uskutočnilo k 18.2.2010. V 4 k.ú., kde v apríli 2010 jeden uchádzač odstúpil od zmlúv, prebehlo opätovné zadanie spolu s k.ú. z harmonogramu 2010. K 18.2.2011 boli podpísané zmluvy s úspešnými uchádzačmi aj v týchto 4 k.ú. K 31.12.2011 bolo ukončených **7** k.ú. (17,9%). Rozpracovaných je **32** k.ú., z toho 2 k.ú. v okr.Bardejov, 5 k.ú. v okr.Humenné, 3 k.ú. v okr.Kežmarok, 2 k.ú. v okr.Levoča, 1 k.ú. v okr.Poprad, 3 k.ú. v okr.Prešov, 1 k.ú. v okr. Stará Ľubovňa, 5 k.ú. v okr.Stropkov, 1 k.ú. v okr.Svidník, 9 k.ú. v okr.Vranov n/Topľou.

- Harmonogram 2010

Uznesením vlády SR č.890/2009 zo dňa 9.12.2009 bol schválený harmonogram k.ú. na rok 2010 , kde je zaradených posledných 12 k.ú. Prešovského kraja. Verejné obstarávanie tvorby návrhov ROEP bolo začaté v decembri 2010, kedy 22 uchádzačov predložilo ponuky v predmetných k.ú. K 18.2.2011 boli podpísané zmluvy s úspešnými uchádzačmi. K 31.12.2011 nie je ukončený ani jeden register. Rozpracovaných je **12** k.ú., z toho 3 k.ú. v okr.Bardejov a 9 k.ú. v okrese Vranov n/Topľou.

Celkové predpokladané náklady na spracovanie ROEP v zadaných k.ú. schválených v harmonogramoch na roky 1996, 1997, 1998, 2001, 2004 , 2006, 2007, 2008, 2009 a 2010 predstavujú čiastku 7 891 834 €. Od roku 1996 bolo celkom vyčerpaných 7 405 658 €, čo je 93,8% z celkových predpokladaných nákladov na ROEP v k.ú. schválených v harmonogramoch na roky 1996, 1997, 1998, 2001, 2004 , 2006, 2007, 2008, 2009 a 2010. Zo štátneho rozpočtu to predstavuje objem 5 396 264 € a z mimorozpočtových prostriedkov bolo čerpaných 2 009 394 €.

Na zabezpečenie projektu usporiadania pozemkového vlastníctva podľa uznesenia vlády SR č. 572/1994 má KÚ v Prešove v roku 2011 k dispozícii finančné prostriedky pridelené zo štátneho rozpočtu v objeme **40 000 €**. Rozpočtovými opatreniami pod označením ROEP/1/2011 až ROEP/7/2011 a ROEP/10/2011 bolo vykonané navýšenie o **145 220,84 €**, čo spolu predstavuje **185 220,84 €**. K 31.12.2011 boli vyčerpané **v plnej výške**. V sledovanom období boli na úhradu faktúr čerpané aj finančné prostriedky pridelené z bežného účtu darov a grantov (mimorozpočtový účet) ÚGKK SR na základe žiadostí KÚ o pridelenie finančných prostriedkov pre jednotlivé fakturované spracovateľské etapy v objeme **237 350 €**. Spolu bolo za hodnotené obdobie uhradených **422 571,10 €** pridelených finančných prostriedkov, čo predstavuje 100% čerpanie.

Na zabezpečenie plnenia úlohy tvorby a spracovania návrhov ROEP bol spracovaný harmonogram dokončovania a fakturácie jednotlivých spracovateľských etáp ROEP podľa zmlúv o dielo, ktoré nie sú v súlade s objemom pridelených finančných prostriedkov, ale je predpoklad ich pridelenia ÚGKK SR na základe žiadostí KÚ. S cieľom dodržiavania zmluvných termínov a riešenia problémov pri spracovávaní ROEP sa v hodnotenom období uskutočnilo 14 kontrolných dní pre tvorbu návrhu ROEP v k.ú. Uloža (5x), Kremná, Závadka, Lukov, Lukavica, Hromoš, Matysová, Mníšek nad Popradom, Jarabina a Liptovská Teplička. Zúčastnili sme sa aj zasadnutia komisie pre vyhotovenie návrhu ROEP v k.ú. Solivar, ktorý je v tomto čase zverejnený.

Pri zostavovaní návrhu ROEP sa vyskytli problémy s doručovaním výpisov jednotlivým účastníkom konania zo strany obecného úradu v k.ú. Jabloň. Na SK Vranov nad Topľou sa zástupcovia SPF a Lesov SR nezúčastňujú zasadania komisie aj napriek výzve predsedu komisie.

V hodnotenom období bolo dokončených a rozhodnutím schválených 21 návrhov ROEP :

- H1998- 1 k.ú. = v k.ú. **Mníšek nad Popradom** okr.Stará Ľubovňa,
- H2006- 1 k.ú. = v k.ú. **Breznica** okr.Stropkov,
- H2007- 3 k.ú. = v k.ú. **Závadka** okr.Humenné, v k.ú. **Lendak**, okr.Kežmarok; v k.ú. **Ruská Voľa** okr. Vranov nad Topľou,
- H2008 – 10 k.ú. = v k.ú. **Lukov a Lukavica** okr.Bardejov, v k.ú. **Slovenské Krivé a Veľopolie** okr.Humenné, v k.ú. **Lúčka** okr.Levoča, v k.ú. **Kremná** okr.Stará Ľubovňa, v k.ú. **Pavlovce, Hlinné, Banské, Dlhé Klčovo** okr. Vranov nad Topľou,
- H2009 – 6 k.ú. = v k.ú. **Harhaj, Kľušov, Lopúchov, Vaniškovce** okr.Bardejov, v k.ú. **Želmanovce** okr. Svidník, v k.ú. **Radvanovce** okr.Vranov nad Topľou.

K 31.12.2011 bola tvorba návrhov ROEP vo všetkých k.ú. zaradených v schválených harmonogramoch zadaná a rozpracovaná je v 54 k.ú. Stav v plnení tejto úlohy podľa jednotlivých harmonogramov je spracovaný v nasledujúcej tabuľke:

Harmonogram na rok	počet k.ú. zaradených v harmonograme	počet k.ú. s uzavorenými zmluvami	počet k.ú. s neuzatvorenými zmluvami	počet k.ú. ukončených celkom	počet k.ú. rozpracovaných	počet k.ú. ukončených v 1.-4.štvrtroku 2011	celkové náklady	čerpanie financií			
								od začiatku zadania		za 1.-4.štvrtrok 2011	
								z štátneho rozpočtu	z mimorozpočt. prost.	z štátneho rozpočtu	z mimorozpočt. prost.
€	€	€	€	€							
1996	81	81	0	81	0	0	2699285	2459433	239851	0	0
1997	23	23	0	23	0	0	423671	379661	44010	0	0
1998	82	82	0	81	1	1	1946827	1532469	402454	10552	13669
1999	0	0	0	0	0	0	0	0	0	0	0
2000	0	0	0	0	0	0	0	0	0	0	0
2001	21	21	0	20	1	0	1172603	540998	595969	0	0
2004	2	2	0	2	0	0	160834	158103	2732	0	0
2006	20	20	0	19	1	1	149345	19811	127845	2074	0
2007	23	23	0	22	1	3	353090	80885	249442	22762	67807
2008	17	17	0	11	6	10	465606	86186	264669	27294	88712
2009	39	39	0	7	32	6	440546	113292	80003	97113	64743
2010	12	12	0	0	12	0	80027	25426	2419	25426	2419
spolu	320	320	0	266	54	21	7891834	5396264	2009394	185221	237350
								7405658		422571	
	321	321	0	267	54	21	po zrušení VO Javorina pribudlo k.ú. Ľubické Kúpele				

Túto činnosť zabezpečovali zamestnanci KÚ v správnej réžii spolu so správami katastra. Čerpanie časového fondu správ katastra predstavovalo 93,8% z plánovaného časového fondu.

B/ Správny orgán Ministerstvo pôdohospodárstva SR - Obvodné pozemkové úrady (OPÚ)

Správy katastra v pôsobnosti KÚ v Prešove vykonávali aj kontrolu a preberanie registrov, ktoré boli zadávané Ministerstvom pôdohospodárstva a rozvoja vidieka SR v zmysle zákona č.229/1991 Zb. o úprave vlastníckych vzťahov k pôde a inému poľnohospodárskemu majetku v znení neskorších predpisov a zákona č.180/1995 Z. z. - o niektorých opatreniach na usporiadanie vlastníctva k pozemkom v znení neskorších predpisov. V predchádzajúcom období to boli okrem ROEP aj zjednodušené registre pôvodného stavu, registre pôvodného stavu a registre vlastníckych práv, ktoré boli ukončené a zapísané do konca roka 2009 s výnimkou 3 k.ú. v okrese Levoča, ktoré sa dokončujú v rámci tvorby ROEP. V roku 2011 bol schválený jeden zjednodušený register pôvodného stavu v okrese Levoča.

OPÚ mali ešte ku koncu roka 2011 rozpracované ROEP v okresoch Kežmarok (1 k.ú.), Levoča (5 k.ú.), Poprad (1 k.ú.), Prešov (3 k.ú.) a Sabinov (2 k.ú.). S rozhodnutím sú ROEP v 3 k.ú. (SK Poprad, Prešov a Sabinov po 1 k.ú.), kde je potrebné vykonať zápis do KN.

Stav v tvorbe ROEP k 31.12.2011 z pohľadu obidvoch správnych orgánov:

počet k.ú. (bez vojenských obvodov) v kraji - 724					
správny orgán OPÚ	399	kategórie c,d,e -zadané	správny orgán KÚ	320	kategórie a, b
	4	kategórie c,e – zo zaniknutého VO Javorina		1	kategória a – zo zaniknutého VO Javorina
	391	s rozhodnutím		321	zadaných
	388	zapísaných		267	s rozhodnutím
	12	rozpracovaných		54	rozpracovaných
				255	zapísaných

4.2.2 Spracovanie a preberanie operátov registrov, projektov pozemkových úprav a sledovanie ich zápisu do KN

K 31.12.2011 bolo na území Prešovského kraja do KN zapísaných celkom 879 registrov, z toho:

- ❖ 202 k.ú. zjednodušený register pôvodného stavu (ZRPS),
- ❖ 7 k.ú. register pôvodného stavu (RPS)
- ❖ 9 k.ú. register vlastníckych práv (RVP).
- ❖ 388 k.ú. ROEP zabezpečované obvodnými pozemkovými úradmi
- ❖ 255 k.ú. ROEP zabezpečovaný KÚ
- ❖ 18 k.ú. projekt pozemkových úprav (PPÚ).

Zapísané ROEP v 643 k.ú. tvoria 88,8 % z celkového počtu k.ú. Prešovského kraja (t.j. 724 bez vojenského obvodu). Počet zapísaných ROEP predstavuje cca 7938 km², čo je 89,6% z rozlohy Prešovského kraja (bez VO Valaškovce) spolu s 5 novými k.ú., ktoré vznikli zo zaniknutého VO Javorina. Prehľad stavu zapísaných ROEP v Prešovskom kraji je v prílohe č.2 tejto správy.

SK Medzilaborce a SK Snina už majú ROEP dokončené a zapísané vo všetkých k.ú., ktoré spravujú.

SK Medzilaborce, SK Sabinov a SK Snina majú ROEP dokončené a zapísané vo všetkých k.ú., kde je správny orgán KÚ.

SK Bardejov, SK Humenné, SK Medzilaborce, SK Snina, SK Stará Ľubovňa, SK Stropkov, SK Svidník a SK Vranov nad Topľou majú ROEP dokončené a zapísané vo všetkých k.ú., kde je správny orgán OPÚ.

Obvodné pozemkové úrady majú ešte rozpracované ROEP v okresoch Kežmarok (1), Levoča (5), Poprad (1), Prešov (3) a Sabinov (2). S rozhodnutím sú ROEP v 3 k.ú. (SK Poprad, Prešov a Sabinov po 1 k.ú.), kde je potrebné vykonať zápis do KN.

V hodnotenom období bolo do KN zapísaných **36** registrov, z toho 14 ROEP-PÚ, 18 ROEP-KÚ, 1 ZRPS a 3 PPÚ.

- ❖ ROEP-OPÚ – k.ú. Torisky (okr.Levoča), k.ú. Nižná Šuňava (okr.Poprad), k.ú. Suchá Dolina, Lemešany, Lipovce, Tulčík, Žehňa, Červenica (okr.Prešov); k.ú. Pečovská Nová Ves, Oľšov, Bajerovce (okr.Sabinov), k.ú. Kolačkov, Plaveč, Lubotín (okr.Stará Ľubovňa),
- ❖ ROEP-KÚ – k.ú. Abrahámovce, Stulňany, Harhaj, Lukavica, Lukov (okr.Bardejov); k.ú. Kochanovce nad Laborcom, Slovenské Krivé, Závadka (okr.Humenné); k.ú. Studenec (okr.Levoča); k.ú. Vydriňák (okr.Poprad); k.ú. Pilhov (okr.Stará Ľubovňa), k.ú. Oľšavka, Kručov (okr.Stropkov); k.ú. Želmanovce (okr.Svidník); k.ú. Sačurov, Ruská Voľa, Pavlovce, Hlinné (okr.Vranov n/T.),
- ❖ ZRPS- k.ú. Torisky (okr.Levoča),
- ❖ PPÚ – k.ú. Hankovce (okr.Bardejov); k.ú. Nemešany (okr.Levoča); k.ú. Svit (okr.Poprad).

V štádiu zápisu do KN sú 2 PPÚ (SK Kežmarok), 3 ROEP-PÚ (SK Poprad, Prešov a Sabinov po 1 k.ú.) a 5 ROEP-KÚ (SK Bardejov-1, Kežmarok-1, Levoča-1, Vranov n/Topľou-2). V štádiu prípravy na zápis sú 2 PPÚ (SK Stará Ľubovňa) a 7 ROEP-KÚ (SK Bardejov-2, SK Humenné-1, SK Stará Ľubovňa-2, SK Stropkov-1, SK Vranov n/T.-1). Väčší počet nezapísaných registrov je spôsobený tým, že v poslednom období bolo na niektorých SK schválených viac registrov, čo je časovo a kapacitne náročné pre ich úplné prevzatie do KN (fyzická kontrola LV, uzavretie pozemnoknižných vložiek a tlač nových

LV). V 4 k.ú. sú registre RVP a ZRPS po schválení rozhodnutím OPÚ vrátené na odstránenie chýb (okr. Levoča a Prešov).

Súčinnosť pri spracovávaní PPÚ poskytovali všetky SK. Rozpracovaných je 72 PPÚ v rámci kraja. Ide hlavne o zisťovanie a zabezpečovanie podkladov z katastrálneho operátu a operátov starších evidencií, určovanie obvodu PPÚ, odstraňovanie nesúládov v KN, stanovenie resp. upresňovanie špecifických podmienok, overovanie PGB (podrobných geodetických bodov) a obvodu PPÚ, overovanie výsledných elaborátov schváleného projektu.

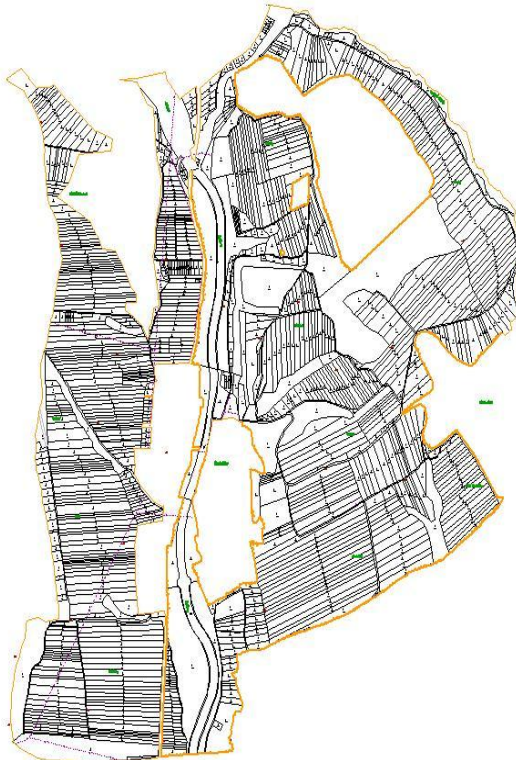
V hodnotenom období bolo vydaných 5 rozhodnutí o vykonaní schváleného projektu PPÚ v k.ú. Hankovce okr.Bardejov, v k.ú. Strážky a Malý Slavkov okr. Kežmarok a v k.ú. Plavnica a Ďurková okr. Stará Ľubovňa. Celkom ich bolo vydaných v 22 k.ú.

Pozastavenie zápisov v KN na základe výzvy OPÚ je k 31.12.2011 vyhlásené v 5 k.ú. – k.ú. Becherov (okr.Bardejov), k.ú. Mlynčeky a Toporec (okr.Kežmarok), k.ú. Lúčka (okr.Svidník) a k.ú. Hencovce (okr.Vranov n/Topľou). Pozastavenie zápisu pri spracovaní PPÚ v k.ú. Hencovce trvá od 1.8.2010, pretože k rozdeľovaciemu geometrickému plánu boli podané námietky, o ktorých sa v súčasnosti rozhoduje.

Na plnení úlohy sa jednotlivé správy katastra podieľali zápisom registrov nasledovne:

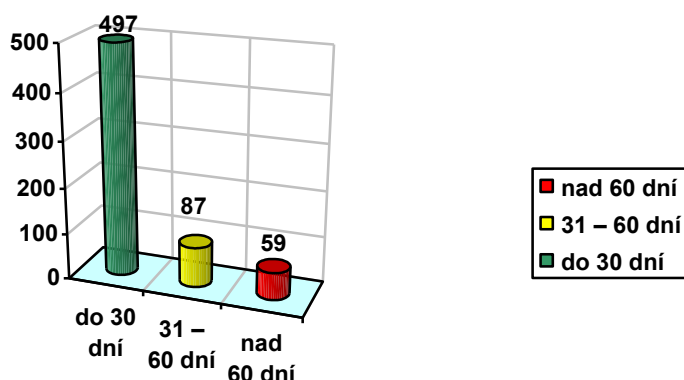
Správa katastra	BJ	HE	KK	LE	ML	PP	PO	SB	SV	SL	SP	SK	VV
všetky zapísané registre	106	92	52	33	35	47	132	55	46	63	63	96	59
z toho ROEP	82	55	39	26	26	35	96	44	41	41	41	69	48
z toho ROEP-KÚ	37	22	30	22	2	25	23	2	1	21	10	21	39
z toho ZRPS	21	32	11	6	9	11	34	11	3	18	17	23	6
z toho PPÚ	1	1	0	1	0	1	1	0	2	4	3	2	2
z toho RPS	1	2	0	0	0	0	0	0	0	0	1	1	2
z toho RVP	1	2	2	0	0	0	1	0	0	0	1	1	1
zápis registrov v roku 2011	6	3	0	4	0	3	6	3	0	4	2	1	4
% zápis. ROEP z počtu spravovaných k.ú.	91,1%	88,7%	83,0%	72,2%	100,0%	92,1%	92,3%	93,6%	100,0%	87,2%	87,2%	97,1%	69,6%

Ukážka výsledku tvorby PPÚ v k.ú. Sveržov:



Na úseku odstraňovania chýb v informačnom systéme KN (ISKN), zistených v procese spracovávaní registrov zabezpečovaných pozemkovými úradmi, resp. pri vykonávaní kontroly ich zapisateľnosti do KN, pribudol v hodnotenom období jeden prípad odstraňovania chýb v lehote od 30 do 60 dní (SK Sabinov) a nevyskytol sa ani jeden prípad nedodržania 60-dňovej lehoty.

Graf počtu ROEP v súvislosti s plnením lehôt k 31.12.2011:



Za 1.-4.štvrtrok 2011 sa nevyskytol ani jeden prípad odstraňovania chýb v ISKN v lehote dlhšej ako 60 dní pri ROEP zadávaných KÚ.

Plnenie zmluvy medzi ÚGKK SR a SPF č.ÚGKK SR-KO-6333/2005 zo dňa 14.12.2005 (región Tatry).

V hodnotenom období neboli čerpané finančné prostriedky. Spolu bolo pre región Tatry od roku 2006 (na základe súhlasov ÚGKK SR) na úhradu faktúr vyčerpaných 1 211 680 €.

Z objemu 73 226 € na bežné výdavky bolo vyčerpaných 71 259 €, pričom v hodnotenom období bolo čerpanie na zápis ROEP v k.ú. Plaveč, Kolačkov a Ľubotín.

Na splnenie zmluvy KO-6333/2005 v celom rozsahu je potrebné ešte v roku 2011 uhradiť faktúru v objeme 35 636 € pre k.ú. Jarabina, kde je termín ukončenia tvorby ROEP do 31.3.2012.

Podľa predmetnej zmluvy bolo potrebné schváliť a zapísať do katastra nehnuteľností ROEP v 29 k.ú. (okres Kežmarok – 9(KÚ)+1(PÚ)k.ú., okres Poprad – 3(KÚ)+2(PÚ)k.ú., okres Stará Ľubovňa – 8(KÚ)+6(PÚ) k.ú.).

- V 9 k.ú. , kde je správnym orgánom obvodný pozemkový úrad (OPÚ), je v 9 k.ú. ROEP **ukončený a zapísaný** (k.ú. Holumnica, Mlynica, Orlov, Mengusovce, Kamienka, Kolačkov, Vyšné Ružbachy, Plaveč, Ľubotín).
- Z 20 k.ú. , kde je správny orgán katastrálny úrad, sú **ukončené a zapísané ROEP v 19 k.ú.** - k.ú. Toporec (r.2005), Vojňany (r.2006), Slovenská Ves (r.2006), Podhorany (r.2007), Spišská Belá (r.2007), Žakovce (r.2007), Stará Lesná (r.2007), Vrbov (r.2008), Ľubica (r.2009) okr. Kežmarok; k.ú. Veľká (r.2005), Poprad (r.2006) Nová Lesná (r.2010) okr. Poprad; k.ú. Plavnica (r.2006), Forbasy (r.2006), Hajtovka (r.2006), Chmeľnica (r.2007), Lacková a Údol (r.2008), Podolínec (r.2009) okr. Stará Ľubovňa. Rozpracovaný je v 1 k.ú. Jarabina, kde je potrebné ukončiť 4.etapu spracovania.

Plnenie zmluvy medzi ÚGKK SR a MP SR č.ÚGKK SR-KO-4284/2006 zo dňa 28.8.2006.

Predmetná zmluva bola zápisom posledného ROEP v k.ú. Prešov v r.2010 splnená. Na jej splnenie bolo vyčerpaných 742 471 €.

Podľa predmetnej zmluvy bolo potrebné zostaviť a zapísať ROEP do katastra nehnuteľností v 21 k.ú. (k.ú. Giraltovice bolo rozdelené na k.ú. Giraltovice a k.ú. Stredná Hora). **V r.2007 a 2008 bol schválený ROEP v 19 k.ú.** (k.ú. Zborov okr. Bardejov, k.ú. Topoľovka, Brekov okr. Humenné, Doľany, Dlhé Stráže, Dúbrava, Spišské Podhradie, Spišský Štvrtok okr. Levoča, k.ú. Hôrka okr. Poprad, k.ú. Drienovská Nová Ves, Petrovany a Kokošovce okr. Prešov, k.ú. Uličské Krivé okr. Snina, k.ú. Hrabovčik, Valkovce, Giraltovice a Stredná Hora okr. Svidník a Hanušovce n/Topľou, Holčíkovce okr. Vranov n/T.), **v roku 2006 v 1 k.ú.** (Zlatá Baňa). **K 5.5.2010 bol ukončený ROEP v poslednom k.ú. Prešov.** Z tohto počtu je zápis vykonaný vo všetkých 21 k.ú. – k.ú. Zborov okr. Bardejov, k.ú. Topoľovka, Brekov okr. Humenné; Dúbrava, Doľany, Dlhé Stráže, Spišské Podhradie, Spišský Štvrtok okr. Levoča; Hôrka okr. Poprad; Zlatá Baňa, Kokošovce, Drienovská Nová Ves, Petrovany a Prešov okr. Prešov; Uličské Krivé okr. Snina; Valkovce, Giraltovice, Stredná Hora a Hrabovčik okr. Svidník; Hanušovce nad Topľou a Holčíkovce okr. Vranov nad Topľou. Zmluva bola splnená.

SK v rámci námietkového konania rozhodovali o 465 podaniach. V 393 prípadoch prebiehalo konanie podľa §§ 11 a 12 zákona NR SR č.180/1995 Z.z.

Plnenie úlohy v súvislosti *so zápisom registrov*, vzhľadom k plánu, predstavuje 98,3% čerpanie časového fondu. Preberanie a zápis registrov nie je len automatizovaný zápis, ale aj fyzická kontrola údajov uvedených v schválenom operáte. Správy katastra po skúsenostiach z predchádzajúcich období dávajú väčší dôraz na kontrolu predkladaných textových a grafických súborov pred zverejnením návrhu registra na obci a pred vydaním rozhodnutia o schválení ROEP, na rozsah kontrolovaných údajov a na fyzickú kontrolu údajov o vlastníckych právach v pôvodných operátoch s údajmi v registri.

4.2.3 Revízia údajov KN

V hodnotenom období nebola vykonávaná revízia údajov KN .

4.2.4 Obnova katastrálneho operátu

V rámci projektu OPIS sa v marci 2011 začali prípravné práce obnovy katastrálneho operátu novým mapovaním (OKO NM) na pilotnom k.ú. Brežany(intravilán) okr.Prešov. SK Prešov oznámila obci a ďalším účastníkom začatie konania OKO NM. Bol pripravený projekt, prebehla informačná kampaň, bol zosúladený SPI KN so SGI KN a zriadená prešetrovacia komisia. Bolo ukončené miestne prešetrovanie a meračské práce zo strany zhotoviteľa. Prebehlo odovzdanie elaborátu z miestneho prešetrovania a spracovanie výsledkov do záverečných elaborátov z merania. Správa katastra úradne overila elaborát zriadenia podrobných geodetických bodov.

Obnova katastrálnych máp vyhotovením duplikátu bola vykonaná na 34 naplánovaných ML pre SK Levoča, Kežmarok, Medzilaborce, Poprad, Prešov, Snina, Svidník a Vranov n/Topľou.

Pracovné kapacity použité na plnenie tejto úlohy neboli osobitne sledované, tvoria časť kapacít na ostatných činnostiach.

4.2.5 Číselné určenie hraníc katastrálnych území

K 31.5.2009 boli ukončené práce na číselnom určení hraníc katastrálnych území na všetkých SK v pôsobnosti KÚ. K 30.9.2009 boli zosúladené aj hranice k.ú. v stykoch s Vojenským obvodom Valaškovce.

V súčasnosti správa katastra vykonávajú zmeny na hraniciach k.ú. podľa usmernenia ÚGKK SR č. P - 6250/2009 zo dňa 30. 09. 2009, ktorým sa stanovuje jednotný postup správ katastra pri aktualizácii hraníc k.ú. (ďalej len usmernenie ČUH) na základe dochádzajúcich listín. V zmysle listu ÚGKK SR č. OKI-4112/2011-652 zo dňa 14.6.2011 sme k 30.6.2011 prijali opatrenia na zlepšenie nepriaznivého stavu v dodržiavaní usmernenia ČUH a správa o stave jeho plnenia bola zaslaná v termíne 13.7.2011. Opatrenie č.1 (pravidelne mesačne k 4-tému (pracovnému) dňu mesiaca zasielať na technický odbor správu o stave plnenia) bolo správami katastra prvýkrát plnené k 4.7.2011, kde bolo konštatované, že zmeny ČUH aktualizáciou katastrálneho operátu sú zasielané na GKÚ prevažne ku koncu mesiaca. V prípade, že sa zmena dotýka okresných hraníc trvá to dlhšie pokiaľ zmeny zapracujú dotknuté okresy.

Správy katastra v hodnotenom období zasielali na GKÚ zmeny súvisiace s tvorbou VM, GP, PPÚ, ROEP a na styku okresov. Odstraňovali nezrovnalosti v chybových protokoloch zaslaných GKÚ.

Zároveň SK Kežmarok, Levoča, Sabinov a Stará Ľubovňa zosúladžovali a aktualizovali hranice k.ú., ktorých sa dotklo nariadenie vlády SR č. 455/2010 o zrušení Vojenského obvodu Javorina účinné od 1.1.2011.

SK Kežmarok má úlohu ukončenú v 9 predmetných k.ú. (Holumnica, Hradisko, Jurské, Ľubica, Ľubické Kúpele, Majerka, Ruskinovce, Stotince, Tvarožná).

SK Levoča má ukončené ČUH v 6 predmetných k.ú. (Dvorce, Levoča, Nižné Repaše, Torysky, Vyšné Repaše a Závada).

SK Sabinov má túto úlohu ukončenú vo všetkých 5 k.ú. (Bajerovce, Blažov, Krásna Lúka, Poloma, Tichý Potok).

SK Stará Ľubovňa má túto úlohu ukončenú vo všetkých 6 k.ú. (Hniezdno, Jakubany, Kolačkov, Lomnička, Podolíne, Šambron).

Pracovné kapacity použité na plnenie tejto úlohy neboli osobitne sledované, tvoria časť kapacít na ostatných činnostiach.

4.3 Krátkodobé úlohy

4.3.1 Zmeny v priebehu hraníc katastrálnych území

Účinnosťou nariadenia vlády SR č. 455/2010 o zrušení Vojenského obvodu Javorina od 1.1.2011 boli SK Kežmarok, Levoča, Sabinov a Stará Ľubovňa vydané rozhodnutia o zmene hraníc katastrálnych území:

- okr.Kežmarok - Holumnica, Hradisko, Jurské, Majerka, Stotince, Ľubica, Tvarožná,
- okr.Levoča - Vyšné Repaše, Nižné Repaše, Závada, Levoča, Torysky,
- okr.Sabinov - Poloma, Krásna Luka, Bajerovce, Tichý Potok,
- okr.Stará Ľubovňa - Jakubany, Šambron, Kolačkov, Lomnička, Podolíneč.

Zároveň boli vydané rozhodnutia o vytvorení nových k.ú. **Ruskinovce a Ľubické Kúpele** v okr.Kežmarok, k.ú. **Dvorce** v okr.Levoča, k.ú. **Blažov** v okr. Sabinov a k.ú. **Hniezdno** v okr.Stará Ľubovňa.

Zo zaniknutého VO Javorina (5 vojenských k.ú.), bolo 21 častí pričlenených k existujúcim k.ú. a zároveň vzniklo 5 nových k.ú. Nariadením vlády boli zrušené vojenské k.ú. Blažov, Ľubické Kúpele, Levočská Dolina, Ihla a Sypková evidované v okr.Kežmarok.

Na základe toho sa počet k.ú. v Prešovskom kraji bez k.ú. vojenského obvodu zmenil zo 719 na 724. Počet k.ú. s k.ú. vojenského obvodu sa nezmenil, je 727 (3 k.ú. Vojenského obvodu Valaškovce).

SK Kežmarok vydala rozhodnutie o zmene hranice medzi k.ú.Mlynčeky a Tatranská Lomnica. Pracovné kapacity použité na plnenie tejto úlohy predstavujú 647 SH, čo je 103,5% plnenie plánovaných hodín.

4.3.2 Sumarizácia

Práce na sumarizácii poľnohospodárskej a lesnej pôdy k 31.12.2010 boli vykonané v súlade s časovým harmonogramom na spracovanie sumárnych údajov o pôdnom фонде podľa údajov katastra nehnuteľností k 1.1.2011. Rozbor zmien o pôdnom фонде za rok 2010 bol zaslaný v termíne na ÚGKK SR, na základe ktorého bola ÚGKK SR spracovaná Štatistická ročenka o pôdnom фонде v SR k 1.1.2011 zverejnená na webovom portáli úradu.

Ku koncu roka SK začali práce na sumarizácii poľnohospodárskej a lesnej pôdy k 31.12.2011 v súlade s časovým harmonogramom na spracovanie sumárnych údajov o pôdnom фонде podľa údajov katastra nehnuteľností k 1.1.2012. Jednotlivé SK umiestnili na ftp serveri sumarizačné súbory za rok 2011 ako podklad na spracovanie sumarizácie za SR.

Pracovné kapacity použité na plnenie tejto úlohy neboli osobitne sledované, tvoria časť kapacít na ostatných činnostiach.

4.3.3 Štandardizácia geografických názvosloví

V hodnotenom období nastala zmena v členstve názvoslovných zborov (NZ) na SK Humenné, Levoča, Poprad, Prešov, Snina, Svidník, Vranov nad Topľou.

V sledovanom období neboli podnety, preto nerokoval ani jeden názvoslovný zbor pri SK.

Na SK boli zaslané rozhodnutie Názvoslovnej komisie ÚGKK SR č.P-100/2009 zo dňa 12.1.2009 o štandardizácii 22 názvov chránených území a rozhodnutie Názvoslovnej komisie ÚGKK SR č.P-101/2009 zo dňa 12.1.2009 o štandardizácii 381 názvov území európskeho významu na zabezpečenie premietnutia týchto zmien do katastrálneho operátu. Pre správne premietnutie do katastrálneho operátu je však potrebný technický podklad a lokalizácia chránených území a území európskeho významu. Nejednoznačné údaje o polohe resp. umiestnení štandardizovaných názvov spôsobujú problémy s ich zapracovaním do katastrálneho operátu aj pri rozhodnutiach Názvoslovnej komisie ÚGKK SR č. P-2144/2007 zo dňa 30.3.2007, č. P-5340/2007 zo dňa 5.9.2007.

Posledné rozhodnutie č. P-7022/2010 zo dňa 26.11.2010 o štandardizácii 214 názvov nesídlných geografických objektov, území európskeho významu, z územia Slovenskej republiky doteraz neštandardizovaných, rozhodnutie č. P-6811/2010 zo dňa 16.11.2010 o štandardizácii 92 názvov geografických objektov z územia Slovenskej republiky, ktoré sú obsahom základnej bázy údajov pre geografický informačný systém a rozhodnutie č. P-6813/2010 zo dňa 16.11.2010 o štandardizácii 114 názvov nesídlných geografických objektov z územia Slovenskej republiky, vodných tokov, vodných nádrží a prameňov, ktoré sú obsahom základnej bázy údajov pre geografický informačný systém nie je

možné zapísať do KN v prípadoch, kde sú nejednoznačné údaje o polohe resp. umiestnení štandardizovaných názvov.

Pracovné kapacity použité na plnenie tejto úlohy neboli osobitne sledované, tvoria časť kapacít na ostatných činnostiach.

4.4 Kontrolná činnosť, sťažnosti a petície

Kontrolná činnosť

KÚ vykonával v roku 2011 vnútornú kontrolnú činnosť podľa zamerania kontrolnej činnosti na 1. a 2. polrok 2011. Správy katastra v pôsobnosti úradu vykonávali vnútornú kontrolnú činnosť podľa vlastného zamerania kontrolnej činnosti na 1. a 2. polrok 2011.

Podľa zamerania kontrolnej činnosti úradu na rok 2011 odborné útvary úradu mali vykonať 62 kontrol a správy katastra v pôsobnosti úradu mali vykonať 130 kontrol.

Zo 62 naplánovaných kontrol boli 3 nahradené mimoriadnymi kontrolami a navyše bola vykonaná 1 mimoriadna kontrola. Spolu odborné útvary úradu vykonali 63 kontrol. Štyri mimoriadne kontroly boli vykonané na príkaz prednostu úradu so zameraním na zápisy práv k nehnuteľnostiam, vedenie registrov Vo, Co, Xo, Oo, Upo a na dodržiavanie služobného času. Z celkového počtu vykonaných plánovaných kontrol odbornými útvarmi úradu bolo vyhotovených 59 záznamov o kontrole a 4 protokoly o kontrole. Protokoly o kontrole boli vypracované na Správe katastra Prešov (3) a Poprad. Protokoly o kontrole boli na uvedených správach katastra vyhotovené pri zameraní kontroly na vkladové konania a na preberanie a zápis registrov obnovenej evidencie pozemkov. Zistené porušenia :

- § 32 ods. 1, § 43 ods. 1, § 42 ods. 1,3, 4 a 5 katastrálneho zákona
- § 59 ods. 2 katastrálneho zákona
- ustanovenia Metodického návodu na spracovanie registra obnovenej evidencie pozemkov - MN 74.20.73.47.00 z 29.6.2006 - najmä §§ 13, 18 .

Výsledkom mimoriadnych kontrol boli 3 protokoly o kontrole (SK Prešov) a 1 záznam o kontrole SK Snina).

Na základe zistených nedostatkov boli prijaté opatrenia, aby riaditelia príslušných správ katastra na pracovných poradách ústnou a písomnou formou upozornili zamestnancov na dodržiavanie príslušných ustanovení katastrálneho zákona, zákona o štátnej službe, služobného predpisu, usmernenia a pokynov ÚGKK SR.

Správy katastra v pôsobnosti úradu vykonali kontroly v plnom rozsahu, t.j. 130 kontrol.

Výsledkom vykonaných kontrol sú záznamy.

Ich kontroly boli zamerané najmä na:

- zápisy práv k nehnuteľnostiam, vkladom, záznamom, poznámkou - § 28 a nasl. katastrálneho zákona (26 kontrol),
- poskytovanie údajov z katastra nehnuteľností (26 kontrol),
- tvorba a aktualizácia VKM (15 kontrol),
- evidenciu dochádzky a využívanie služobného času podľa zákona o štátnej službe (26 kontrol),
- odstraňovanie chýb v súbore geodetických informácií KN a v súbore popisných informácií KN (13 kontrol),
- oprava chyby v katastrálnom operáte podľa § 59 katastrálneho zákona (24 kontrol).

Všetky kontrolné akcie boli zamerané na výkon štátnej správy na úseku katastra nehnuteľností, pričom bola kontrolovaná činnosť správ katastra v pôsobnosti úradu ako aj úradu samotného.

Sťažnosti a petície.

V roku 2011 úrad prijal 2 petície. Z toho jedna petícia bola odložená, pretože absentovala súčinnosť zástupcov petície na doplnenie potrebných údajov podľa § 4 ods.1, § 5 ods.1 a §6a ods.1 zákona č.85/1990 Zb. a jedna petícia bola zaslaná na vedomie.

V roku 2011 KÚ spolu so SK prijali 118 sťažností. Vybavených bolo 135 sťažností, v ktorých je zahrnutých 26 nevybavených podaní z roku 2010. Nevybavených z došlých podaní v roku 2011 ostalo 9 sťažností.

Z počtu prešetrených sťažností ukončených:

- 79 vybavením, z toho 57 neopodstatnených, 22 opodstatnených
- 8 podaní bolo vybavených podľa § 6 ods.1 písm.d) zákona NR SR č. 9/2010 Z.z.,
- 5 podaní podľa § 5 ods.7 zákona NR SR č. 9/2010 Z.z.,

- 13 podaní bolo vybavených podľa § 6 ods.1 písm.g) zákona NR SR č. 9/2010 Z.z.,
- 1 podanie bolo vybavené podľa § 6 ods.1 písm.b) zákona NR SR č. 9/2010 Z.z.,
- 5 podaní bolo vybavených podľa § 6 ods.1 písm.e) zákona NR SR č. 9/2010 Z.z.,
- 5 podaní bolo vybavených podľa § 6 ods.3 zákona NR SR č. 9/2010 Z.z.

V 19 prípadoch boli podania vybavené podľa § 4 ods.1 písm.d) zákona NR SR č. 9/2010 Z.z. - neboli sťažnosťou.

Dôvod opodstatnených sťažností bol najmä:

- nesprávny postup správ katastra pri dodržaní ust. § 47 zákona č.71/1967 Zb. o správnom konaní v nadväznosti na konanie o oprave chyby podľa ust. § 59 katastrálneho zákona – rozhodnutie (aj negatívne) musí byť vždy vydané (2 prípady),
- rozhodovanie tzv. neformálnym spôsobom o zániku vlastníckeho práva konaním o oprave chyby podľa ust. § 59 katastrálneho zákona (1 prípad),
- nedodržanie lehôt na začatie konanie o oprave chýb doručením a posúdením podania podľa ust. § 18 a § 19 zákona č. 71/1967 Zb. o správnom konaní (1 prípad),
- nečinnosť v konaní o oprave chyby v katastrálnom operáte (2 prípady),
- nesprávny postup pri zápise ďalšej verejnej listiny (uznesenie o dedičstve) predloženej na záznamom iným účastníkom k tej istej nehnuteľnosti (1 prípad),
- rozdielny zánik vecného bremena z hľadiska jeho charakteru ako vecného bremena pôsobiaceho in rem alebo in personam podľa ust. § 151n a nasl. Občianskeho zákonníka v platnom znení (2 prípady),
- pozemok vo vlastníctve sťažovateľa nebol predmetom konania o ROEP – nedodržanie zákona č. 180/1995 Z. z. (1 prípad).

Na odstránenie zistených nedostatkov boli správam katastra uložené príslušné opatrenia, ktoré boli v stanovenom termíne splnené.

Opatrenia mali organizačný charakter hlavne:

- ukončiť konanie o oprave chyby s formálnymi a obsahovými náležitosťami rozhodnutia,
- začať konanie o ponechaní resp. výmaze vecného bremena z hľadiska jeho charakteru ako vecného bremena in rem alebo in personam,
- zapísať ďalšiu verejnú listinu s vyznačením duplicity .

V ďalších prípadoch bolo uložené riaditeľom správ katastra upozorňovať zamestnancov na vzniknuté konkrétne nedostatky, poučovať ich o dodržiavaní ustanovení katastrálneho zákona pri zápise vlastníckeho práva k nehnuteľnostiam vkladom, záznamom, poznámkou a zákona č. 180/95 Z. z. v konaní o obnove evidencie pozemkov.

Pracovné kapacity použité na plnenie tejto úlohy zo strany SK neboli osobitne sledované, tvoria časť kapacít na ostatných činnostiach. Zamestnanci KÚ túto činnosť vykonávali v rámci správnej réžie.

5. ROZPOČET ORGANIZÁCIE

Vládny návrh zákona o štátnom rozpočte (ŠR) na rok 2011 bol prerokovaný v orgánoch Národnej rady Slovenskej republiky a schválený dňa 8. 12. 2010 zákonom č. 498/2010 Z. z..

V nadväznosti na bod C.1. uznesenia vlády SR č. 667 zo dňa 6. októbra 2010 k návrhu rozpočtu verejnej správy na roky 2011 až 2013 oznámilo Ministerstvo financií Slovenskej republiky kapitole Úradu geodézie, kartografie a katastra Slovenskej republiky (ÚGKK SR) záväzné ukazovatele štátneho rozpočtu na rok 2011.

Na základe vyššie uvedeného boli z úrovne ÚGKK SR listom č. EO-21/2011-1 zo dňa 3.1.2011 stanovené **záväzné ukazovatele ŠR na rok 2011** pre Katastrálny úrad v Prešove a to schválený rozpočet bežných výdavkov vo výške **3 616 393,- €** a schválený rozpočet príjmov vo výške **35 000,- €**.

V priebehu roka 2011 bolo z úrovne kapitoly ÚGKK SR vykonaných 23 rozpočtových opatrení a 4 rozpočtové opatrenia boli vykonané Katastrálnym úradom v Prešove .

V súvislosti s vykonanými rozpočtovými opatreniami bol **upravený rozpočet** bežných výdavkov vo výške **4 258 223,33 €** a upravený rozpočet príjmov bol vo výške **18 400,- €**.

Rozpis záväzných ukazovateľov ŠR na rok 2011 pre Katastrálny úrad v Prešove bol nasledovný: Rozpočet	(v €)	
	schválený	upravený
I. Príjmy (200)	35000	18400
II. Výdavky spolu (600 + 700)	3 616 393	4 258 223,33
v tom:		
A. Bežné výdavky (600)	3 616 393	4 258 223,33
z toho:		
A.2.mzdy,platy,služobné príjmy a ostatné osobné vyrovnania (610)	2 313 000	2 313 000
Počet zamestnancov organizácie	316	
- poisťné a príspevok do poisťovní (620)	808 393	820 089,70
- tovary a služby (630)	485 000	1 051 012,50
v tom:		
Register obnovenej evidencie pozemkov	40 000	185 220,84
- bežné transfery (640)	10 000	74 121,13
A.3. Kapitálové výdavky (700)	-	-
F. Rozpočet podľa programov		
07U Geodézia, kartografia a kataster	3 616 393	4258 223,33
v tom:		
07U0101 Katastrálne úrady	3 576 393	4 073 002,49
07U02 Usporiadanie pozemkového vlastníctva	40 000	185 220,84

Skutočné čerpanie bežných a kapitálových výdavkov (vrátane mimorozpočtových prostriedkov) a plnenie príjmov v rokoch 2007 -2011 bolo nasledovné:

		€				
		rok 2011	rok 2010	rok 2009	rok 2008	rok 2007
600	Bežné výdavky	4 580 250,50	4 748 737,83	4 529 015,54	4 448 018,32	4 353 581,62
610	Mzdy,platy,služobné príjmy a ostatné osobné vyrovnania	2 335 227,00	2 593 736,00	2 503 526,00	2 366 062,53	2 166 268,33
620	Poisťné a príspevok do poisťovní	821 079,14	887 944,27	860 292,79	811 392,15	744 174,46
630	Tovary a služby	1 309 712,47	1 164 602,44	1 105 104,06	1 187 777,99	1 395 671,51
640	Bežné transfery	114 231,89	102 455,13	60 092,69	82 785,63	47 467,30
650	Splácanie úrokov a ostatné platby súvisiace s úvermi	0,00	0,00	0,00	0,00	0,00
700	Kapitálové výdavky	0,00	30 526,44	142 602,33	127 663,81	170 450,77
710	Obstarávanie kapitálových aktív	0,00	30 526,44	142 602,33	127 663,81	170 450,77
720	Kapitálové transfery	0,00	0,00	0,00	0,00	0,00
200	Nedaňové príjmy	102 877,05	169 503,39	121 123,96	156 575,72	175 031,53
210	Príjmy z podnikania a z vlastníctva majetku	0,00	0,00	0,00	0,00	132,78
220	Administratívne poplatky a iné poplatky a platby	17 569,47	20 015,59	30 087,80	35 152,36	33 592,24
230	Kapitálové príjmy	479,33	0,00	0,00	298,75	45 741,22
240	Úroky z tuzemských úverov, pôžičiek, z návratných finan. výpomocí, vkladov a ážio	0,00	0,00	0,00	0,00	0,00
250	Úroky zo zahraničných úverov, pôžičiek, z návratných finan. výpomocí, vkladov a ážio	0,00	0,00	0,00	0,00	0,00
290	Iné nedaňové príjmy	84 828,25	149 487,80	91 036,16	121 124,61	95 565,29

5.1 BEŽNÉ A KAPITÁLOVÉ VÝDAVKY

600 – Bežné výdavky

a) Čerpanie rozpočtových prostriedkov v kategórii 610 – Mzdy, platy, služobné príjmy a ostatné osobné vyrovnania (OOV)

Na základe rozpisu záväzných ukazovateľov na rok 2011 boli pre Katastrálny úrad v Prešove v rámci bežných výdavkov *rozpísané* finančné prostriedky v kategórii **610 - Mzdy, platy, služobné príjmy a OOV** vo výške 2 313 000,- €.

Z upraveného rozpočtu mzdových prostriedkov vo výške 2 313 000,- € bolo k 31.12.2011 *vyčerpaných* 2 335 227,50 € t.j. 100,96 % upraveného rozpočtu. V čerpaní sú zúčtované aj mimorozpočtové prostriedky poskytnuté zo SPF vo výške 2 831,- € a mimorozpočtové prostriedky prijaté od účastníkov konania o obnove evidencie niektorých pozemkov a právnych vzťahov k nim vo výške 19 396,- €.

b) v kategórii 620 – Poistné a príspevok do poisťovní

Na základe *rozpisu* záväzných ukazovateľov na rok 2011 boli pre Katastrálny úrad v Prešove v rámci bežných výdavkov *rozpísané* aj finančné prostriedky v kategórii **620 - Poistné a príspevok do poisťovní** vo výške 808 393 €.

Upravený rozpočet na poistné a príspevok do poisťovní vo výške 820 089,70 € bol *čerpaný* na 100,12 %, t. j. v čiastke 821 079,14 €. V čerpaní sú zúčtované aj mimorozpočtové prostriedky poskytnuté zo SPF vo výške 989,44 €.

c) Čerpanie rozpočtových prostriedkov v kategórii 630 - Tovary a služby

Schválený rozpočet v kategórii **630 - Tovary a služby** na rok 2011 bol stanovený vo výške 485 000,- €, z toho *schválený rozpočet* na program 07U02 na zabezpečenie projektu usporiadania pozemkového vlastníctva je vo výške 40 000,- €. *Upravený rozpočet* tovarov a služieb bol vo výške 1 051 012,50 €, z toho na program 07U02 vo výške 185 220,84 €.

Čerpanie k 31.12.2011 bolo vo výške 1 309 712,47 €, t.j. 124,61 % upraveného rozpočtu. V čerpaní sú zúčtované aj mimorozpočtové prostriedky poskytnuté z Ministerstva pôdohospodárstva SR vo výške 237 350,26 € a mimorozpočtové prostriedky prijaté od účastníkov konania o obnove evidencie niektorých pozemkov a právnych vzťahov k nim vo výške 21 350,45 €.

Čerpanie podľa položiek bolo nasledovné:

➤ Položka 631 – Cestovné náhrady

Na *cestovné náhrady* v súvislosti s pracovnými služobnými cestami bolo vyčerpaných 7 606,96 €. Výdavky na tuzemské pracovné služobné cesty vo výške 7 173,56 € a zahraničné pracovné služobné cesty vo výške 433,40 € predstavujú náhrady na služobné cesty zamestnancov správ katastra a katastrálneho úradu poskytnuté v súlade so zákonom NR SR č. 283/2002 Z. z. o cestovných náhradách v znení neskorších predpisov a v súlade s Interným pokynom k uplatňovaniu zákona o cestovných náhradách platnom na Katastrálnom úrade v Prešove od 1.1.2002.

➤ Položka 632 – Energie, voda a komunikácie

Veľkú časť výdavkov tvorili úhrady za *energie, vodu a komunikácie* vo výške 339 990,34 €, z toho platby za poštové a telekomunikačné služby boli vo výške 143 320,- € (z toho poštovné 133 089,90 €), energie 184 341,79 € (t. j. plyn, teplo, elektrická energia) a vodné a stočné 12 328,55 €.

V čerpaní sú zúčtované aj mimorozpočtové prostriedky prijaté od účastníkov konania o obnove evidencie niektorých pozemkov a právnych vzťahov k nim vo výške 9 788,30 €, ktoré boli čerpané v súlade s § 23 ods. 1 písm. i) zákona NR SR č. 523/2004 Z. z. o rozpočtových pravidlách verejnej správy a o zmene a doplnení niektorých zákonov a to na úhradu faktúr za poštovné.

➤ Položka 633 – Materiál

Výdavky za *materiál* boli vyčerpané v absolútnej čiastke 209 012,63 €. Najvyššie výdavky boli za všeobecný materiál vo výške 34 877,35 €. Ďalšie výdavky boli za interiérové vybavenie 6 374,71 €, za nákup výpočtovej techniky vo výške 167 135,37 €, za prevádzkové stroje, prístroje a zariadenia 143,50 €, za knihy, časopisy, noviny 234,20 €, reprezentačné výdavky 231,55 € a za pracovné odevy 11,95 €.

V čerpaní sú zúčtované aj mimorozpočtové prostriedky prijaté od účastníkov konania o obnove evidencie niektorých pozemkov a právnych vzťahov k nim vo výške 7 400,66 €, ktoré boli čerpané v súlade s § 23 ods. 1 písm. i) zákona NR SR č. 523/2004 Z. z. o rozpočtových

pravidlách verejnej správy a o zmene a doplnení niektorých zákonov a to na úhradu faktúr za nákup výpočtovej techniky vo výške 1 188,- € a za nákup všeobecného materiálu vo výške 6 212,66 €.

➤ **Položka 634 – Dopravné**

Čerpanie na položke *dopravné* bolo vo výške 13 686,38 €, z toho na pohonné hmoty bolo vyčerpaných 8 067,55 €, na servis a údržbu motorových vozidiel 2 699,84 €, poistenie 2 818,99 € a na karty, známky, poplatky 100,- €.

➤ **Položka 635 – Rutinná a štandardná údržba**

Na *rutinnú a štandardnú údržbu* bolo vyčerpaných 22 293,76 €. Najvyššie výdavky boli za údržbu výpočtovej techniky vo výške 5 456,65 € a za údržbu prevádzkových strojov, prístrojov a zariadení vo výške 10 598,76 €. Ďalšie výdavky boli za opravy budov 2 792,35 €, za opravy špeciálnych strojov, prístrojov a zariadení vo výške 1 719,68 €, za opravy telekomunikačnej techniky vo výške 406,80 € a údržbu interiérového vybavenia 1 319,52 €.

V čerpaní sú zúčtované aj mimorozpočtové prostriedky prijaté od účastníkov konania o obnove evidencie niektorých pozemkov a právnych vzťahov k nim vo výške 593,50 €, ktoré boli čerpané v súlade s § 23 ods. 1 písm. i) zákona NR SR č. 523/2004 Z. z. o rozpočtových pravidlách verejnej správy a o zmene a doplnení niektorých zákonov a to na úhradu faktúr za opravu výpočtovej techniky vo výške 318,70 € a za opravu prevádzkových strojov, prístrojov a zariadení vo výške 274,80 €.

➤ **Položka 636 – Nájomné za nájom**

Na úhradu *nájomného za nájom* boli čerpané finančné prostriedky vo výške 1 005,95 €, z toho za nájom administratívnych budov v súlade s uzatvorenými zmluvami o nájme bolo vyčerpaných 323,31 € a za nájom prevádzkových strojov, prístrojov a zariadení 682,64 €.

V čerpaní sú zúčtované aj mimorozpočtové prostriedky prijaté od účastníkov konania o obnove evidencie niektorých pozemkov a právnych vzťahov k nim vo výške 56,79 €, ktoré boli čerpané v súlade s § 23 ods. 1 písm. i) zákona NR SR č. 523/2004 Z. z. o rozpočtových pravidlách verejnej správy a o zmene a doplnení niektorých zákonov a to na úhradu faktúry za nájom P.O.Boxov.

➤ **Položka 637 – Služby**

Na *službách* boli výdavky čerpané vo výške 716 116,45 €. Najväčšiu časť výdavkov na tejto položke tvorili výdavky za ROEP vo výške 422 571,10 €. Ďalšie výdavky boli za stravovanie 134 809,11 €, za všeobecné služby 112 828,27 €, prídela do sociálneho fondu 23 666,82 €, za špeciálne služby 429,03 €, na školenia 1 278,- €, poplatky a odvody 2 299,31 €, štúdie, expertízy, posudky 8 395,68 €, odmeny zamestnancov mimopracovného pomeru 3 671,60 €, inzercia 88,80 €, poisťné 2 110,69 €, dane 3 953,04 € a na ostatné výdavky.

V čerpaní sú zúčtované aj mimorozpočtové prostriedky poskytnuté z Ministerstva pôdohospodárstva SR vo výške 237 350,26 € a mimorozpočtové prostriedky prijaté od účastníkov konania o obnove evidencie niektorých pozemkov a právnych vzťahov k nim vo výške 3 511,20 €, ktoré boli čerpané v súlade s § 23 ods. 1 písm. i) zákona NR SR č. 523/2004 Z. z. o rozpočtových pravidlách verejnej správy a o zmene a doplnení niektorých zákonov a to na úhradu faktúr za renováciu tonerov vo výške 1 471,20 € a za tlačiarenské služby vo výške 2 040,- €.

Schválený rozpočet na program 07U02 – zabezpečenie projektu usporiadania pozemkového vlastníctva bol vo výške 40 000 €. Upravený rozpočet bol vo výške 185 220,84 €. V hodnotenom období vyčerpal katastrálny úrad finančné prostriedky vo výške 422 571,10 €, t.j. 228,14 % upraveného rozpočtu, z toho mimorozpočtové prostriedky poskytnuté z Ministerstva pôdohospodárstva SR boli čerpané vo výške 237 350,26 €.

d) Čerpanie rozpočtových prostriedkov v kategórii 640 - Bežné transfery

Schválený rozpočet v kategórii 640 - Bežné transfery na rok 2011 bol vo výške 10 000,- €. Upravený rozpočet je vo výške 74 121,13 €.

Čerpanie k 31.12.2011 bolo vo výške 114 231,89 €, čo predstavuje 154,12 % upraveného rozpočtu. Prostriedky boli použité na vyplatenie odstupného vo výške 38 312,- €, na vyplatenie odchodného vo výške 27 248,- € a na náhradu príjmu pri nemoci vo výške 8 561,13 €.

Čerpanie bežných transferov, na ktoré nám bolo dané povolené prekročenie výdavkov v súlade s § 23 ods. 1 písm. i) zákona NR SR č. 523/2004 Z. z. o rozpočtových pravidlách verejnej správy a o zmene

a doplnení niektorých zákonov, bolo vo výške 40 110,76 € s určením na príspevky pre obce na zabezpečenie činností komisií na obnovu evidencie pozemkov a právnych vzťahov k nim v zmysle § 10 ods. 5 zákona NR SR č. 180/1995 Z. z. o niektorých opatreniach na usporiadanie vlastníctva k pozemkom.

700 – Kapitálové výdavky

V roku 2011 katastrálny úrad nemal pridelené žiadne finančné prostriedky v hlavnej kategórii 700 – Kapitálové výdavky.

5.2 PRÍJMY ORGANIZÁCIE

Plnenie príjmov (t. j. hlavná kategória 200 – Nedaňové príjmy a hlavná kategória 300 - Granty a transfery) vrátane mimorozpočtových prostriedkov k 31.12.2011 bolo vo výške 344 047,75 €.

200-Nedaňové príjmy

Schválený rozpočet hlavnej kategórie 200 – *Nedaňové príjmy* na rok 2011 pre Katastrálny úrad v Prešove bol vo výške 35 000,- €. *Upravený rozpočet* príjmov k 31.12.2011 bol vo výške 18 400,- €.

Plnenie príjmov k 31.12.2011 bez príjmov, o ktoré v zmysle § 23 zákona NR SR č. 523/2004 Z. z. o rozpočtových pravidlách verejnej správy a o zmene a doplnení niektorých zákonov je možné prekročiť limit výdavkov, bolo vo výške 20 161,29 €, t.j. 109,57 % upraveného rozpočtu. Najväčšiu časť tvorili príjmy za informácie z katastra nehnuteľností vo výške 17 320,33 €, príjmy z dobropisov vo výške 2 103,09 €, príjmy z predaja kapitálových aktív vo výške 479,33 €, príjmy z pokút vo výške 249,14 € a iné príjmy vo výške 9,40 €.

Príjmy, ktoré sa nerozpočtujú, tvoria príjmy z obnovy evidencie niektorých pozemkov a právnych vzťahov k nim vo výške 82 715,76 € prijaté od účastníkov konania podľa zákona NR SR č. 180/1995 Z. z. o niektorých opatreniach na usporiadanie vlastníctva k pozemkom v znení neskorších predpisov.

300 – Granty a transfery

Plnenie príjmov hlavnej kategórie 300 – *Granty a transfery* v roku 2011 bolo vo výške 241 170,70 €. Jedná sa o mimorozpočtové prostriedky poskytnuté z Ministerstva pôdohospodárstva SR na úhradu faktúr za ROEP vo výške 237 350,26 € a mimorozpočtové prostriedky poskytnuté zo Slovenského pozemkového fondu (SPF) vo výške 3 820,44 €.

6. PERSONÁLNE OTÁZKY

6.1 Plán zamestnancov a jeho plnenie

Rozpisom záväzných ukazovateľov štátneho rozpočtu na rok 2011 bol pre Katastrálny úrad v Prešove rovnako ako pre roky 2009 - 2010 stanovený počet zamestnancov 316, z toho 307 zamestnancov v štátnej službe a 9 zamestnancov pri výkone práce vo verejnom záujme (ďalej len „vo verejnej službe“).

Priemerný evidenčný počet zamestnancov za rok 2011 predstavoval 299,46 zamestnanca, z toho 291,46 zamestnancov v štátnej službe a 8 zamestnancov vo verejnej službe. Za obdobie roka 2011 bol prepočítaný stav zamestnancov naplnený na 94,76 % rozpisu rozpočtu z dôvodu vykonania organizačných zmien v súvislosti so znížením rozpočtu prostriedkov na platy zamestnancov.

K 31.12.2011 bolo v štátnozamestnaneckom pomere 280 zamestnancov a 8 zamestnancov pri výkone prác vo verejnom záujme.

6.1.1 Organizačné zmeny a obsadzovanie štátnozamestnaneckých miest

V roku 2011 bola vykonaná zmena v štruktúre štátnozamestnaneckých miest(trvalé preloženie do vyššej funkcie v súvislosti so zmenou opisu činností štátnozamestnaneckého miesta) z funkcie samostatný radca do funkcie odborný radca pre 4 štátnozamestnanecké miesta.

Uvedené zmeny vyplynuli z potrieb správ katastra pri plnení úloh vyplývajúcich z katastrálneho zákona. Štátnozamestnanecké miesta s vyššou náročnosťou vykonávaných činností boli obsadené

štátnymi zamestnancami, ktorí splnili osobitné kvalifikačné predpoklady pre plnenie činností zaradených do vyššej platovej triedy, t.j. získali odbornú spôsobilosť na rozhodovanie o návrhu na vklad do katastra nehnuteľností alebo osobitnú odbornú spôsobilosť na overovanie výsledkov geodetických činností.

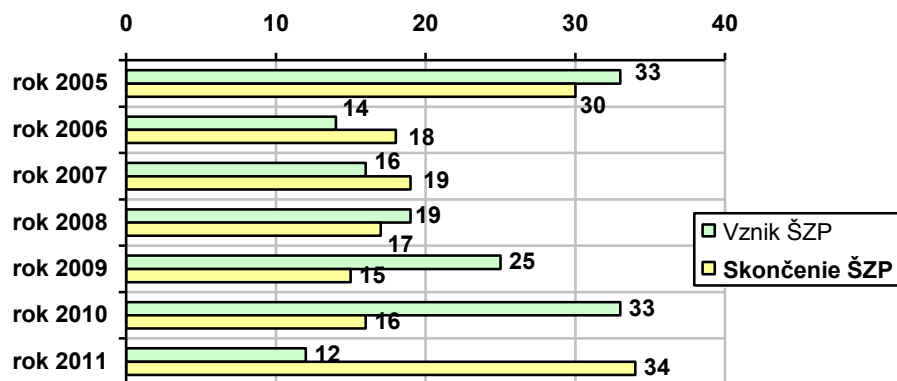
Prehľad počtu zmien v štruktúre štátnozamestnaneckých miest v rokoch 2005 - 2011:

Rok	Počet zmien
2005	21
2006	45
2007	39
2008	21
2009	10
2010	5
2011	4

V roku 2011 boli Katastrálnym úradom v Prešove uskutočnené 3 výbery a 3 výberové konania na obsadenie voľných štátnozamestnaneckých miest.

Do štátnej služby boli vymenovaní 12 uchádzači a štátnozamestnanecký pomer skončilo 34 štátnych zamestnancov.

Porovnanie počtu vzniknutých a skončených štátnozamestnaneckých pomerov v roku 2011 s rokmi 2005 až 2010:



S okresnými úradmi práce sociálnych vecí a rodiny na území Prešovského kraja bolo uzatvorených 13 dohôd o vykonávaní *absolventskej praxe* pre 28 absolventov vysokých a stredných škôl, ktorí túto prax vykonávali na Správe katastra Bardejov, Humenné, Kežmarok, Levoča, Poprad, Prešov, Sabinov, Snina a na katastrálnom úrade. Formou dobrovoľníckej služby bola vykonávaná aktivačná činnosť na Správe katastra Bardejov.

Na základe dohôd o odbornej praxi študentov stredných odborných škôl a vysokých škôl úrad umožnil vykonať odbornú dvojtzáďňovú až trojtýždňovú prax v správach katastra celkom 17-tim študentom vysokých a 27 študentom stredných odborných škôl, čo bolo viac ako v roku 2010.

Katastrálny úrad v Prešove v roku 2011 napriek zamestnávaniu 7 zamestnancov so zníženou pracovnou schopnosťou nedodrжал povinný podiel zamestnávania občanov so zdravotným postihnutím. Zadaním zákaziek chránenej dielni toto neplnenie vyrovnal, takže odvod za neplnenie tejto povinnosti za rok 2011 nebol vykonaný.

V roku 2011 neboli uzatvorené dohody o pracovnej činnosti. Dohodami, ktoré boli uzatvorené v predchádzajúcom období, bolo zabezpečované vykurovanie priestorov Správy katastra Kežmarok, Poprad a Vranov nad Topľou.

6.1.2 Úsek miezd

Vývoj na úseku miezd a výšky priemerného mesačného platu za štátnych zamestnancov a zamestnancov vo verejnej službe celkom je uvedený v nasledujúcej tabuľke:

Rok	Rozpočet schválený (v €)	Rozpočet upravený (v €)	Skutočnosť (v €)	Priemerný mesačný plat (v €)
2002	664	1 520 480	1 553 542	400,82
2003	1 652 725	1 612 461	1 641 638	428,86
2004	1 718 947	1 761 700	1 762 265	467,84
2005	1 884 419	1 923 588	1 924 451	505,88
2006	1 993 793	2 052 214	2 058 023	535,95
2007	2 104 627	2 159 397	2 166 268	567,68
2008	2 102 436	2 357 897	2 366 063	631,95
2009	2 433 232	2 500 546	2 503 526	661,47
2010	2 517 427	2 589 544	2 593 736	686,61
2011	2 313 000	2 313 000	2 335 227	649,84

Poznámka:

V skutočnosti za r. 2005 je zahrnuté čerpanie mimorozpočtových zdrojov – uzn. vlády č. 540/02 a SPF vo výške 863 €.

V skutočnosti za r. 2006 je zahrnuté čerpanie mimorozpočtových zdrojov – SPF vo výške 58909 €.

V skutočnosti za r. 2007 je zahrnuté čerpanie mimorozpočtových zdrojov – SPF vo výške 6 871 €.

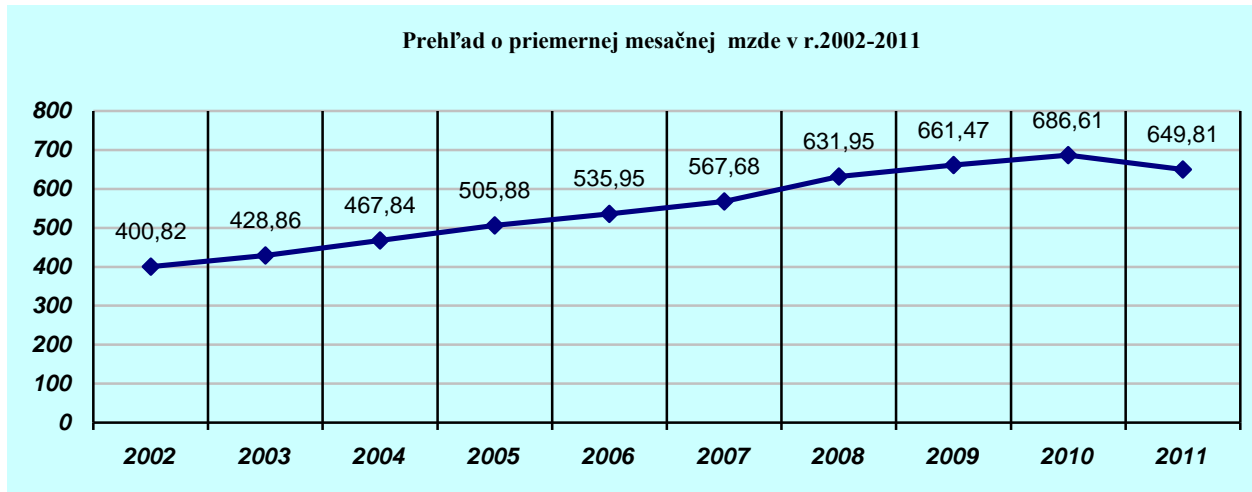
V skutočnosti za r. 2008 je zahrnuté čerpanie mimorozpočtových zdrojov - SPF vo výške 8 166 €.

V skutočnosti za r. 2009 je zahrnuté čerpanie mimorozpočtových zdrojov – SPF vo výške 2980,- €.

V skutočnosti za r. 2010 je zahrnuté čerpanie mimorozpočtových zdrojov – SPF vo výške 4192,- €.

V skutočnosti za r. 2011 je zahrnuté čerpanie mimorozpočtových zdrojov – SPF vo výške 2831,- € a z príspevkov ROEP vo výške 19396,- €.

Pri skončení štátnozamestnaneckého pomeru z dôvodu vykonania organizačných zmien v roku 2011 v súvislosti so znížením rozpočtu finančných prostriedkov na platy zamestnancov bolo vyplatené odstupné 20-tim zamestnancom vo výške 38312,- € a odchodné 21 zamestnancom – dôchodcom pri prvom skončení štátnozamestnaneckého pomeru a odchode do dôchodku vo výške 27248,- €. Jednému štátnemu zamestnancovi bola vyplatená odmena pri skončení štátnozamestnaneckého pomeru z dôvodu organizačnej zmeny vo výške 2961,- €.

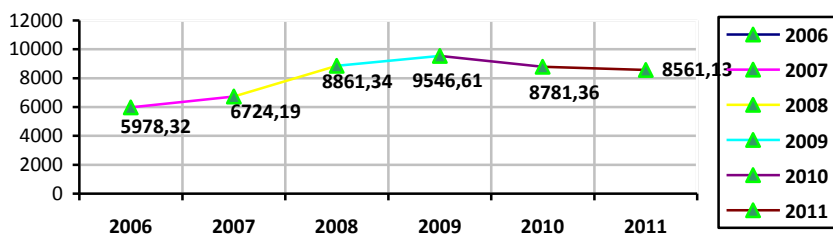


Práca nadčas

V roku 2011 bolo 1 zamestnancovi pri výkone práce vo verejnom záujme za 65 hodín práce nadčas vyplatených v plate a príplatku spolu 280,95 €. Oproti roku 2010 došlo k zníženiu práce nadčas o 119 hodín. Za 16,0 hodín práce v noci bol vyplatený príplatok vo výške 13,14 €.

Náhrada príjmu pri dočasnej pracovnej neschopnosti bola vyplatená vo výške 8561,13 €, čo predstavuje zníženie oproti roku 2010 o 220,23 €.

Výška vyplatenej náhrady príjmu pri PN v €



6.2 Demografia zamestnancov a veková štruktúra zamestnancov

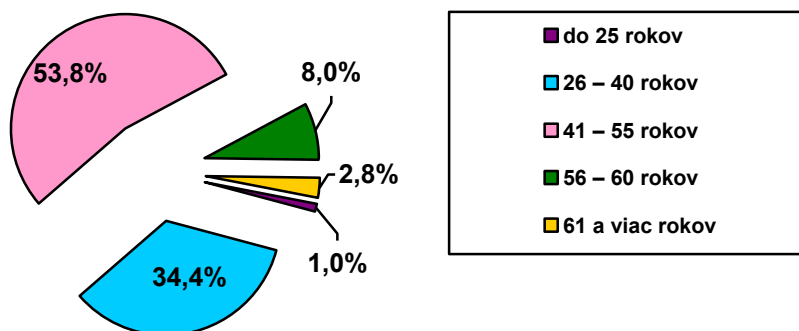
Prehľad o priemernom evidenčnom počte zamestnancov a *podiele žien* z tohto počtu za obdobie rokov 2002 – 2011 je uvedený v tabuľke:

Rok	Priemerný evidenčný počet celkom	Z toho ženy	Podiel žien vyjadrený v %
2002	324	252	77,7
2003	319	245	76,8
2004	315	243	77,1
2005	317	245	77,3
2006	320	249	77,8
2007	318	250	78,6
2008	312	245	78,5
2009	315	248	78,7
2010	315	247	78,6
2011	299	236	79,2

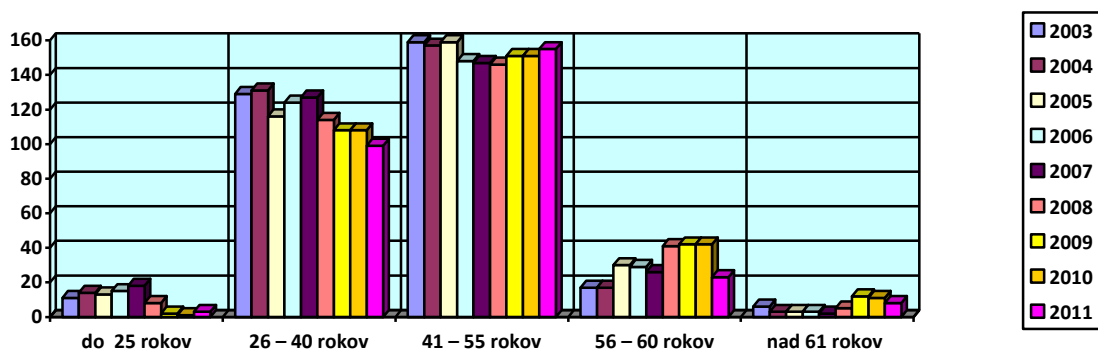
Porovnanie **vekovej štruktúry** zamestnancov (podľa stavu k 31.12.2011)

		Veková hranica (počet rokov)					Spolu
		do 25	26 – 40	41 – 55	56 – 60	nad 61	
Počet zamestnancov	rok 2003	11	129	159	17	6	322
	rok 2004	14	131	157	17	3	322
	rok 2005	13	116	159	30	3	321
	rok 2006	15	124	148	29	3	319
	rok 2007	18	127	147	26	2	320
	rok 2008	8	114	146	41	5	314
	rok 2009	2	108	151	42	12	315
	rok 2010	1	108	151	42	11	313
	rok 2011	3	99	155	23	8	288
	% z celkového počtu	rok 2003	3,4	40,0	49,4	5,3	1,9
rok 2004		4,3	40,7	48,8	5,3	0,9	
rok 2005		4,1	36,1	49,5	9,4	0,9	
rok 2006		4,7	38,9	46,4	9,1	0,9	
rok 2007		5,6	39,7	46,0	8,1	0,6	
rok 2008		2,5	36,3	46,5	13,1	1,6	
rok 2009		0,6	34,3	47,9	13,4	3,8	
rok 2010		0,3	34,5	48,3	13,4	3,5	
rok 2011		1,0	34,4	53,8	8,0	2,8	

Graf znázorňujúci vekovú štruktúru v roku 2011:



Prehľad vývoja vekovej štruktúry za roky 2003-2011:



V roku 2011 došlo k zníženiu počtu zamestnancov vo vekovej kategórii 56 a viac rokov.


Z počtu 288 zamestnancov k 31.12.2011 bolo 147 zamestnancov (čo je 51 %) s ukončeným vysokoškolským vzdelaním I. alebo II. stupňa (ďalej len VŠ). Zvýšil sa počet zamestnancov s ukončeným VŠ vzdelaním v odbore geodézia, kartografia a kataster a v odbore právo.

Funkcie supervízorov boli obsadené: 1 zamestnancom s ukončeným vysokoškolským vzdelaním v odbore geodézia, 6 zamestnancami s ukončeným vysokoškolským vzdelaním elektrotechnického smeru. Siedmi supervízori majú ukončené iné vysokoškolské vzdelanie.

Štruktúra dosiahnutého vysokoškolského vzdelania (ďalej len „VŠ“):

Rok	VŠ-odbor právo	VŠ-odbor geodézia, kartografia	VŠ- iné	Zamestnanci s VŠ spolu	Podiel zamestnancov s VŠ z celkového počtu zamestnancov v %
2008	30	52	53	135	43
2009	31	53	52	136	43
2010	28	57	59	144	46
2011	32	60	55	147	51

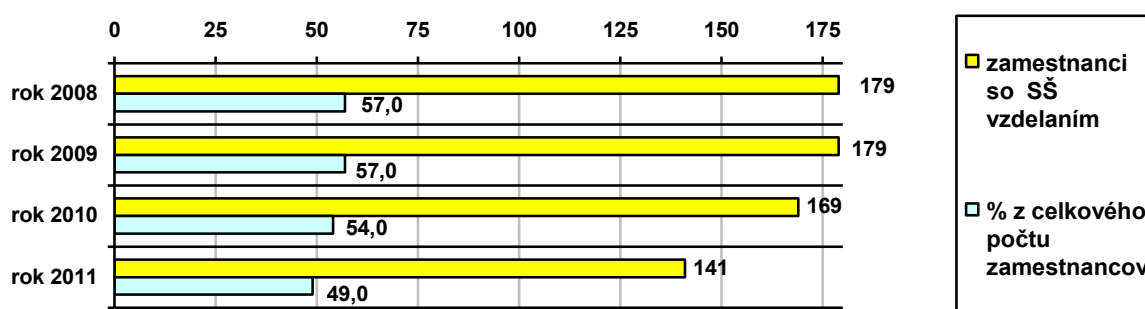
Porovnanie počtu zamestnancov s vysokoškolským vzdelaním k všetkým zamestnancom v rokoch 2005 až 2011:



Štruktúra dosiahnutého stredoškolského vzdelania (ďalej len „SŠ“):

Rok	SŠ - odbor stavebný, geodézia a kartografia		SŠ- iné		SŠ spolu	
	počet	Podiel z celkového počtu so SŠ v %	počet	Podiel z celkového počtu so SŠ v %	počet	Podiel z celkového počtu zamestnancov v %
2008	110	61,5	69	38,5	179	57,0
2009	110	61,5	69	38,5	179	57,0
2010	104	61,5	65	38,4	169	54,0
2011	89	63,1	52	36,9	141	49,0

Porovnanie počtu zamestnancov so stredoškolským vzdelaním k všetkým zamestnancom v rokoch 2008 až 2011:



6.2.1 Vzdelávanie

Zvyšovanie kvalifikácie:

Katastrálnemu úradu v Prešove bolo v roku 2011 doručených 7 žiadostí o zvyšovanie kvalifikácie podľa ust. § 76 ods. 4 písm. b) zákona č. 400/2009 Z. z. o štátnej službe a o zmene a doplnení niektorých zákonov v znení neskorších predpisov (ďalej len “zákon o štátnej službe”).

V roku 2011 neuzatvoril ani jednu dohodu o zvyšovaní kvalifikácie štátneho zamestnanca v zmysle ust. § 80 ods. 2 zákona o štátnej službe.

Zvyšovanie kvalifikácie - získaním osobitných kvalifikačných predpokladov, ktoré sú na výkon štátnej služby podľa opisu štátnozamestnaneckého miesta potrebné podľa § 76 ods. 4 písm. b) zákona o štátnej službe vykonali:

- 4 zamestnanci pre osobitnú odbornú spôsobilosť na rozhodovanie o návrhu na vklad podľa § 33 katastrálneho zákona
- 3 zamestnanci pre osobitnú odbornú spôsobilosť na overovanie činností podľa § 6 písm. a) až e) zákona NR SR č. 215/1995 Z. z. o geodézii a kartografii

Za účelom získania tejto kvalifikácie bolo podľa ust. §80 ods. 5 zákona o štátnej službe poskytnuté 3 zamestnancom platené služobné voľno v rozsahu piatich služobných dní. Podľa ust. § 6 ods. 10 zákona o štátnej službe sa 3 zamestnancom - štatutárnym orgánom, ktorí boli do funkcie vymenovaní podľa katastrálneho zákona (riaditelia správ katastra Vranov, Stará Ľubovňa a Bardejov) neposkytuje služobné voľno.

Vydaný doklad o absolvovaní príslušného vzdelávania - osvedčenie je súčasťou osobného spisu zamestnanca.

Prehlbovanie kvalifikácie:

V roku 2011 boli do stálej štátnej služby vymenovaní 3 uchádzači, z ktorých pre 2 bolo zabezpečené adaptačné vzdelávanie, t.j. vstupné vzdelávanie a prípravné vzdelávanie cielené na vykonávanie už konkrétnych činností. Jeden zamestnanec požiadal o odpustenie adaptačného vzdelávania v zmysle zákona o štátnej službe, nakoľko pracoval v úrade najmenej jeden rok.

Jazykové vzdelávanie našich zamestnancov v roku 2011 sa nevykonávalo.

Z dôvodu obmedzených finančných zdrojov a pracovnej vyťažnosti zamestnancov bola u zamestnancov využívaná forma vzdelávania prostredníctvom pracovných porád vedených priamymi predstavenými a samo štúdiom zamestnancov.

Na zabezpečovanie úloh vzdelávania zamestnancov bol vydaný príkaz prednostu č. 9/2011 zo dňa 29.7.2011, podľa ktorého sa zabezpečovalo vzdelávanie, viedla sa evidencia o všetkých vzdelávacích aktivitách zamestnancov za každú správu katastra a katastrálny úrad osobitne.

Za účelom prehlbovania kvalifikácie bolo podľa ust. § 80 ods. 5 zákona o štátnej službe poskytnuté 1 zamestnancovi platené služobné voľno v rozsahu piatich služobných dní.

Vynakladanie výdavkov na vzdelávacie aktivity sa eviduje a priebežne sleduje v účtovníctve služobného úradu. Finančné náklady na vzdelávanie štátnych zamestnancov za rok 2011 boli vo výške: **1 278 €** (náklady na vzdelávanie v roku 2010 boli vo výške 1587,10 €).

Prehľad vzdelávania štátnych zamestnancov nášho úradu za rok 2011 podľa subjektu vzdelávateľa a obsahového zamerania v osobohodinách v porovnaní s rokmi 2007-2010 obsahuje nasledovná tabuľka:

Vzdelávateľ:	Osobohodiny					Počet zamestnancov				
	2007	2008	2009	2010	2011	2007	2008	2009	2010	2011
Vzdelávacie inštitúcie (oblasť všeobecne záväzných právnych predpisov)	216	364	107	134	342	20	18	9	11	26
Rezort ÚGKK SR (špecializované odborné vzdelávanie)	960	750	65	77	342	50	47	11	19	26
Samoštúdium (oblasť všeobecne záväzných právnych predpisov)	612	611	850	899	723	122	85	148	151	70
Vedúci zamestnanci - predstavení (všeob.záv.práv.predpis y a špecializované odbor.vzdelávanie)	2387	3471	3982	3991	4057	298	283	261	272	361

Vzdelávanie v oblasti všeobecne záväzných právnych predpisov: zákon o štátnej službe, zákon o ochrane osobných údajov, o archívoch a registratúrach, o sťažnostiach, o vnútornej kontrole, o správnom konaní, o sociálnom poistení, o verejnom obstarávaní, o správnych poplatkoch, o proteste prokurátora, o zodpovednosti za škodu a pod.

Špecializované odborné vzdelávanie: katastrálny zákon, novely vykonávacích vyhlášok ku katastrálnemu zákonu a zákonu o geodézii a kartografii, národná realizácia súradnicového systému JTSK03 a úradné overovanie, odstraňovanie chýb v SPI KN a SGI KN, školenia k aplikáciám CSKN, CERS a eKNportál, usmernenia katastrálneho a právneho odboru ÚGKK, zabezpečovanie úloh riadiacej skupiny informatikov, zápis listín do KN, mzdový a ekonomický softvér EPI.

6.3 Organizačná štruktúra katastrálneho úradu

Organizačná štruktúra katastrálneho úradu vychádza zo Smernice ÚGKK SR zo dňa 1.9.2001 číslo P-2167/2001. Vzhľadom na veľký počet dodatkov vydaných v predchádzajúcich rokoch bolo spracované **úplné znenie** organizačného poriadku a vydané pod číslom **VSÚ-2006/1480 zo dňa 14.7.2006**. V roku 2010 bola dodatkom č. 9 zo dňa 29.11.2010 s účinnosťou od 3. decembra 2010 uskutočnená zmena organizačnej štruktúry Správy katastra Bardejov.

Príkazom prednostu č. 1/2011 zo dňa 14.2.2011 bol s účinnosťou od 1. marca 2011 na Katastrálnom úrade v Prešove vytvorený odbor kontroly – Dodatok č. 10/2011 k Organizačnému poriadku.

Príkazom prednostu č. 10/2011 zo dňa 24.9.2011 bolo s účinnosťou od 1. decembra 2011 na Správe katastra Stropkov zrušené oddelenie zápisov práv k nehnuteľnostiam a vytvorené jedno spoločné oddelenie zápisov práv k nehnuteľnostiam, technické, dokumentácie, a poskytovania informácií – Dodatok č. 11 k Organizačnému poriadku.

V prílohe č.3 tejto správy je uvedený aktuálny stav organizačnej štruktúry KÚ v Prešove.

6.4 Očakávaný vývoj v budúcim období

Personálna a mzdová politika, ktorú realizuje KÚ vychádza zo záväzných ukazovateľov štátneho rozpočtu na príslušný kalendárny rok. V prípadoch, že dochádza k nárastu požiadaviek zo strany verejnosti na určitom úseku činnosti katastra nehnuteľností je potrebné hľadať náhradné riešenia na úkor iných činností, ktoré je SK povinná zabezpečiť, bez dostatočnej podpory zo štátneho rozpočtu.

V budúcim období očakávame zlepšenie situácie v počte odborných zamestnancov, hlavne zamestnancov, ktorí spĺňajú podmienky na získanie odbornej spôsobilosti pre úradné overovanie geometrických plánov a iných výsledkov geodetických a kartografických prác. S týmto problémom zápasíme už dlhšie obdobie. V sledovanom období získali túto spôsobilosť traja zamestnanci SK. Na Správe katastra Sabinov riaditeľ ako jediný zamestnanec správy overuje výsledky vybraných geodetických a kartografických činností. V tomto prípade, za súčasného stavu, sa nepredpokladá zmena ani v roku 2012. Na niektorých správach katastra je dlhodobější trend, že zamestnanci s dlhoročnou praxou v katastri nehnuteľností odchádzajú hlavne pre vyššie finančne ohodnotenie.

Na SK sa úlohy plnili podľa kapacitných možností s úsilím plniť zákonom stanovené lehoty a následne aj ďalšie úlohy, ktoré sú pre spravovanie katastra dôležité. K 31.12.2011 sa podarilo udržať zákonom stanovenú lehotu pri rozhodovaní o návrhoch na vklad. Lehota pri zápise listín záznamom bola neplnená iba jednou SK v mesiacoch máj-september. Prijaté opatrenie na dosiahnutie zákonom stanovenej lehoty bolo splnené k 31.10.2011. Lehota pri poskytovaní informácií pre súdnych komisárov predstavovala maximálne 3 mesiace. Lehota pri poskytovaní informácií pre fyzické a právnické osoby sa predĺžila posledný mesiac 3.štvrt'roka na 4 mesiace na SK Poprad. Prijaté opatrenie na dosiahnutie 3-mesačnej lehoty bolo splnené k 31.12.2011. Lehota opráv chýb v katastrálnom operáte bola maximálne 3-mesačná.

Veľká pozornosť sa venovala čisteniu a doplňovaniu údajov katastra nehnuteľností v súvislosti so zverejňovaním týchto údajov na katastrálnom portály a s ich prípravou na prechod do novo vyvíjaného systému CSKN.

Udržanie stavu dosiahnutého ku koncu roka 2011, s dodržiavaním zákonom stanovených lehôt očakávame aj v roku 2012. Je potrebné presadzovať pozitívnu mediálnu informovanosť o práci správ katastra, aby nás verejnosť nevnímala ako byrokratickú a nespoľahlivú štátnu správu, ktorá spôsobuje občanom problémy. Elektronizácia katastrálnych služieb by mala prispieť k zlepšeniu vzťahu občan a kataster.

Očakávame zlepšenie platových podmienok štátnych zamestnancov, v opačnom prípade bude problém pri stabilizácii vyškolených odborníkov, zlepšenie kvalifikačnej, ale aj vekovej štruktúry štátnych zamestnancov.

Dostatok finančných prostriedkov zaručí aj dostatočnú kvantitu a kvalitu základného vybavenia pracovísk, ich prístrojového vybavenia, bezpečnosť a ochranu spravovaných údajov a majetku štátu.

7. CIELE A PREHĽAD ICH PLNENIA

7.1 Priority stanovené ústredným orgánom na rok 2011

V roku 2011 katastrálny úrad plnil úlohy podľa schváleného plánu vecných úloh. Pri jeho zostavovaní boli za prioritné úlohy považované základné úlohy stanovené katastrálnym zákonom a v Pokynoch ÚGKK SR zo dňa 22. júna 2009 číslo P - 3949/2009, na prípravu, uzatváranie a realizáciu kontraktov a plánov vecných úloh a ďalších úloh rozpočtových organizácií a príspevkovej organizácie rezortu v znení neskorších zmien.

Kataster nehnuteľností je v zmysle katastrálneho zákona verejný a katastrálne úrady sú orgánmi štátnej správy, ktoré fungujú ako rozpočtové organizácie. Z uvedeného vyplýva, že všetky úlohy katastrálnych úradov sú štátnymi zákazkami a ich opodstatnenosť vyplýva priamo zo zákona. Ťažiskovými činnosťami v hodnotenom roku boli :

- rozhodovanie o povolení návrhu na vklad,
- zápis práv k nehnuteľnostiam do katastra nehnuteľností,

- poskytovanie informácií z katastra nehnuteľností,
- preberanie a zápis registrov na usporiadanie vlastníckych práv k nehnuteľnostiam,
- oprava chýb v katastrálnom operáte,
- odstraňovanie chýb a doplnenie chýbajúcich údajov v SPIKN a SGIKN,
- vyhlasovanie platnosti vektorových máp s využitím grafických výstupov z registrov obnovenej evidencie pozemkov,
- preberanie operátu zo zrušeného Vojenského obvodu Javorina.

Legislatívnou zmenou katastrálneho zákona bolo umožnené aj poskytovanie niektorých elektronických služieb. Katastrálne pracoviská prijímajú podania aj cestou elektronickej podateľne verejnej správy, čím bolo občanom umožnené podávať návrhy na vklad a ostatné podania opatrené zaručeným elektronickým podpisom. Cez službu na katastrálnom portály je sprístupnené účastníkom konania podávať oznámenia o zamýšľanom návrhu na vklad. Uvedené služby sú využívané stále častejšie.

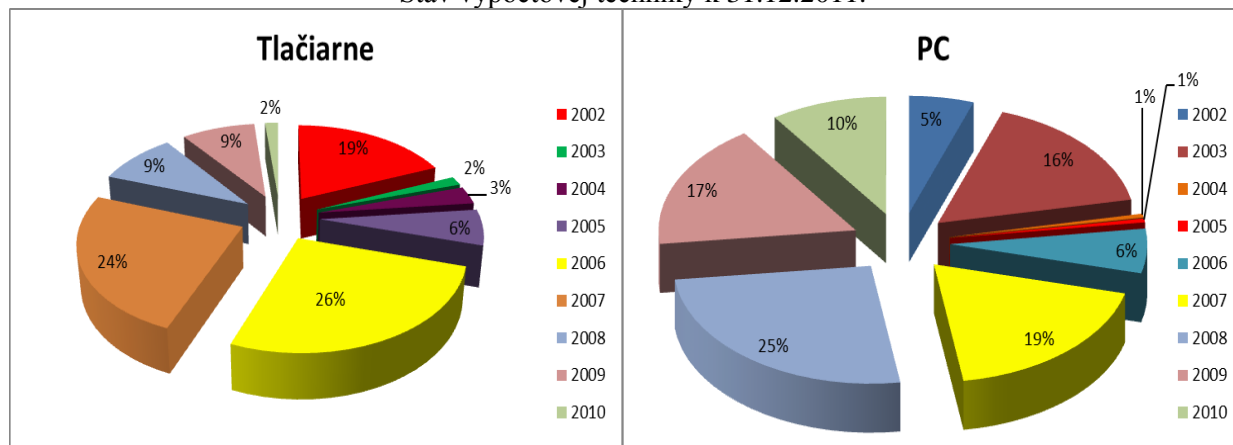
Na SK sa úlohy plnili podľa kapacitných možností s úsilím plniť zákonom stanovené lehoty a následne aj ďalšie úlohy, ktoré sú pre spravovanie katastra dôležité. Podrobnejšie je plnenie stanovených úloh uvedené v kapitole 4, kde sú aj zdôvodnené odchýlky od stanovených cieľov.

V poslednom období sa prejavuje opotrebovanosť LAN sietí, boli budované v r.2004, z čoho vyplýva nevyhnutná potreba vykonať kontroly ich funkčnosti a prípadné opravy zistených nedostatkov. Opodstatnená je výmena switchov na SK, ktoré už presahujú odporúčanú životnosť.

V priebehu roka sa takmer pravidelne vyskytovali problémy s opotrebovanou výpočtovou technikou, hlavne tlačiarne, PC, UPS. Technické vybavenie na pracoviskách katastrálneho úradu sa skvalitnilo dodávkou PC, notebookov a tlačiarňami ku koncu roka.

Dochádzalo k výpadku činnosti serverov IBM x3500 systém (servery xxSKAP2, POKUAP2), kedy server prestal poskytovať sieťové služby. Záruka na tieto servery skončila 19.4. 2010 resp. 20.4.2010 . Vyskytli sa poruchy serverov IBMxSeries 236 , chybné HDD, kde nie je možné zabezpečiť ani cez servisné strediská IBM.

Stav výpočtovej techniky k 31.12.2011:



Pozastavením činnosti "obalkovačka" sa sťažila práca pri obalkovaní a odosielaní oznámení o zápise do KN hlavne na veľkých správach katastra.

Nepridelené kapitálové výdavky nám neumožnili zabezpečiť zvyšné 4 pracoviska bezpečnostnými systémami.

Došlo ku krádeži a poškodeniam kolkomatov na SK Poprad, Prešov a Vranov nad Topľou, čo negatívne vnímala aj verejnosť v súvislosti so zabezpečením kolkov pri úhradách katastrálnych podaní a poskytovaní informácií z KN.

Katastrálny úrad podobne ako v predchádzajúcich rokoch, aj v roku 2011 uplatňoval maximálnu hospodárnosť a úspornosť vynakladania finančných prostriedkov, čo bolo celoročne zo strany ústredného orgánu neustále kontrolované.

Vďaka prijatým úsporným opatreniam, uplatňovaním maximálnej hospodárnosti a úspornosti vynakladaných finančných prostriedkov a pridelením potrebných finančných prostriedkov, sme do roku 2012 prešli bez záväzkov.

Zlepšila sa situácia vo finančnej oblasti na úlohe konanie o obnove evidencie niektorých pozemkov a právnych vzťahov k nim, kde bolo možné znížiť rozpracovanosť ROEP . Harmonogramy na roky 1996, 1997 a 2004 boli ukončené. Z harmonogramov na roky 1998 a 2001 je potrebné ukončiť 2 k.ú. Ku

koncu roka 2011 ostali rozpracované harmonogramy na roky 2006 až 2010, čo predstavuje 52 k.ú., z toho najviac je rozpracovaných z harmonogramu na rok 2009 (32). Spolu ostalo rozpracovaných 54 k.ú. Počet ukončených ROEP predstavuje 83,2% z počtu zadaných k.ú., kde je správny orgán KÚ. Počet zapísaných ROEP z počtu ukončených ROEP, kde je správny orgán KÚ predstavuje 95,5% . Počet zapísaných ROEP z počtu ukončených ROEP, kde je správny orgán PÚ predstavuje 99,2% .

Prehľad plnenia ťažiskových úloh za posledných 10 rokov je v nasledujúcej tabuľke:

	<i>rok 2002</i>	<i>rok 2003</i>	<i>rok 2004</i>	<i>rok 2005</i>	<i>rok 2006</i>	<i>rok 2007</i>	<i>rok 2008</i>	<i>rok 2009</i>	<i>rok 2010</i>	<i>rok 2011</i>
došlé listiny (počet)	57179	58937	58311	66882	68234	70604	79534	70673	78847	76988
zapísané listiny (počet)	57943	59833	58163	66213	68381	69764	76745	73122	78471	78318
nezapísané listiny (počet)	9732	8730	8891	5557	5319	5189	6571	5537	5512	4392
nezapísané listiny v lehote (počet)	2919	0	1057	551	0	0	0	0	114	0
došlé vklady (počet)	27336	29404	25906	27607	29374	31731	34916	27067	29506	28090
vybavené vklady (počet)	29639	27911	26775	27588	29619	30761	34040	28482	29105	28300
nevybavené vklady (počet)	2939	4445	3589	3066	2825	3804	4686	3276	3140	2957
nevybavené vklady v lehote (počet)	86	0	430	0	0	0	0	0	0	0
max.lehoty identifikácie pre fyzické a právnické osoby (počet mesiacov)	3	3	5	5,5	3	3	3	3	3	3
max.lehoty pre súdnych komisárov (počet mesiacov)	5	4	4	6	4	3	3	3	3	3
počet zapísaných registrov	123	68	44	34	34	34	40	25	52	36
poskytovanie informácií z KN (€)	1 945 489	2 228 115	2 282 308	2 821 768	2 973 249	2 353 748	2 771 201	2 729 990	2 186 878	2 859 978

7.2 Stanovenie prioritných cieľov na ďalšie roky

KÚ aj v roku 2012 bude vykonávať úlohy vyplývajúce zo schváleného plánu vecných úloh. V tomto materiály sú stanovené priority organizácie pre rok 2012 a sú nimi predovšetkým úlohy vyplývajúce z katastrálneho zákona a iných právnych noriem.

Absolútnu dlhodobú prioritu v činnosti správ katastra musia mať

- ➔ na úseku **právnych činností** rozhodovanie o návrhoch na vklad vlastníckeho práva k nehnuteľnostiam a zápisy práv do katastra nehnuteľností (včítane zápisov registrov);

- ➔ na úseku **technických činností** poskytovanie informácií z katastra nehnuteľností , vektorizácia katastrálnych máp s využitím grafických výstupov registrov obnovenej evidencie pozemkov, odstraňovanie chýb a skvalitňovanie databázy katastra nehnuteľností, úradné overovanie geometrických plánov a iných výsledkov geodetických prác, preberanie a zápis PPÚ a ROEP;
- ➔ v **personálnej oblasti** prehlbovanie kvalifikácie štátnych zamestnancov a realizácia výberových konaní na voľné štátnozamestnanecké miesta.

Ďalšími prioritami sú skvalitňovanie údajov SPIKN a SGIKN a ich príprava na migráciu do nového systému spravovania katastra nehnuteľností CSKN, dodržiavanie bezpečnostného projektu informačného systému KN, zasielanie pripomienok k programovému vybaveniu správ katastra, oboznamovanie zamestnancov KÚ s novými predpismi, spolupráca pri testovaní a nasadzovaní nových technológií pre elektronické poskytovanie katastrálnych služieb, plnenie úloh vyplývajúcich pre SK a KÚ pri zriaďovaní a sprevádzkovaní centrálného elektronického registratúrneho strediska.

Opatrenia na rok 2012 sú uvedené v kapitole 2.5 .

Dôležitým faktorom pri zabezpečovaní úloh bude aj objem pridelených financií zo štátneho rozpočtu. V kapitole 2.4 sú uvedené oblasti, na ktoré potrebujeme investície pre skvalitnenie práce a zabezpečenie fungovania pracovísk.

8. HODNOTENIE A ANALÝZA VÝVOJA ORGANIZÁCIE V ROKU 2011

Hodnotenie plnenia úloh orgánov miestnej štátnej správy na úseku katastra nehnuteľností v Prešovskom kraji je uvedené v kapitolách 4 až 7 tejto správy. Z neho je jednoznačne vidieť, a jednoznačne to potvrdzujú ohlasy v masovokomunikačných prostriedkoch, že kataster plní úlohy celospoločenské, ktoré sú úlohami štátu. Významnú úlohu z hľadiska materiálového vybavenia pracovísk katastra, v predchádzajúcich rokoch zohrala finančná pomoc Európskej únie. Každoročná obnova a doplnenie technického vybavenia katastrálnych pracovísk je nevyhnutné pre efektívne a pružné fungovanie katastra nehnuteľností podľa celospoločenských požiadaviek. Vychádzajúc z hodnotenia plnenia úloh za rok 2011 je možné konštatovať, že :

- Úlohy katastra boli plnené v súlade s požiadavkami katastrálneho zákona, resp. s požiadavkami iných zákonných noriem súvisiacich s katastrom nehnuteľností .
- Úroveň plnenia úloh nebola rovnaká na území celého kraja.
- Dosiahnutá úroveň bola viac-menej úmerná personálnemu a materiálnemu vybaveniu a objemu finančných prostriedkov, ktoré miestne orgány štátnej správy na úseku KN dostali zo štátneho rozpočtu.
- Opatrenia na rok 2011 boli plnené, ich výsledky sú uvádzané v predchádzajúcich kapitolách 4 až 7.

Na viacerých úsekoch našej činnosti boli dosiahnuté dobré výsledky, hlavne pri poskytovaní informácií z katastra pre verejnosť, vo vektorizácii katastrálnych máp, v zápise práv k nehnuteľnostiam do katastra vkladom a záznamom, v konaniach o opravách chýb v katastrálnom operáte. Plnenie ďalších úloh napr.dopracovanie VKM po zápise ROEP, sa zabezpečovalo podľa kapacitných možností pracovísk.

Vyhodnotenie schváleného plánu ukázalo, že úlohy vyjadrené v pláne vecných úloh mernými jednotkami boli z vecného hľadiska splnené na 106,2 % ich ročného plánu. Podrobnejšie je celkové plnenie úloh charakterizované v kapitole 3.

Niektoré činnosti (jednoduché administratívne úkony) boli zabezpečované absolventmi vysokých a stredných škôl na základe dohôd o vykonávaní *absolventskej praxe* a študentmi stredných odborných škôl a vysokých škôl v rámci odbornej praxe.

Činnosť nášho úradu nebola ani v roku 2011 dostatočne podporovaná rozpočtom. Konštatujeme , že bola najhoršia za posledné roky, hlavne z pohľadu nárastu prevádzkových nákladov, cien služieb, energií a pod. Je potrebné každoročne zabezpečiť väčšiu rozpočtovú podporu na vyššie ohodnotenie zamestnancov (motivačný faktor), na obnovu technických zariadení (výpočtová, zobrazovacia a tlačiarenská technika) a na rekonštrukcie priestorov jednotlivých pracovísk.

Podľa dosiahnutých výsledkov v roku 2011 sme stanovili priority a ciele pre ďalšie roky uvedené hlavne v kapitolách 2 a 7.

Výsledky, ktoré katastrálny úrad počas roka 2011 dosahoval sa hodnotili štvrt'ročne v správach o plnení úloh rezortu geodézie, kartografie a katastra a boli predkladané ÚGKK SR. Následne sa výsledky hodnotili na poradách riaditeľ'ov správ katastra .

9. HLAVNÉ SKUPINY UŽÍVATEĽOV VÝSTUPOV ORGANIZÁCIE

Kataster nehnuteľností je v zmysle katastrálneho zákona verejným systémom. Služi odbornej aj laickej verejnosti. Z definície systému vyplýva, že užívateľmi výstupov sú najmä:

- Komerčné geodetické kancelárie
- Komerčné právnické, notárske a advokátske kancelárie
- Daňové úrady
- Súdny
- Ostatné orgány štátnej správy najmä orgány ochrany životného prostredia, poľnohospodárskeho pôdneho fondu a lesného pôdneho fondu
- Obce a poľnohospodárske podniky
- Laická verejnosť - vlastníci nehnuteľností, nájomcovia nehnuteľností a i.

10. ZVEREJNENIE VÝROČNEJ SPRÁVY

Táto výročná správa bude zverejnená na internetovej stránke Úradu geodézie, kartografie a katastra SR, na adrese: www.skgeodesy.sk v časti *kontrakty a výročné správy*. Zároveň bude v analógovej forme zaslaná Úradu geodézie, kartografie a katastra SR, správam katastra v Prešovskom kraji a obdržia ju aj jednotlivé odbory katastrálneho úradu. Verejný odpočet výročnej správy sa uskutoční dňa 25.5.2012 v zasadačke Katastrálneho úradu v Prešove o 9³⁰ hod.

11. ZÁVER

Výročnú správu Katastrálneho úradu v Prešove o plnení úloh miestnej štátnej správy na úseku katastra nehnuteľností v Prešovskom kraji za rok 2011 **schvaľujem**.

Ing. Rudolf Stanek
prednosta

