

## Usmernenie

**Úradu geodézie, kartografie a katastra Slovenskej republiky č. USM\_UGKK SR\_23/2020, zo dňa 28. 10. 2020, ktorým sa ustanovuje postup pri kontrole elektronických podkladov prostredníctvom služby „Zoznam konaní G1“.**

Úrad geodézie, kartografie a katastra Slovenskej republiky podľa Smernice Úradu geodézie, kartografie a katastra Slovenskej republiky o príprave, zverejňovaní a evidencii interných normatívnych aktov ustanovuje:

### Čl. I

Účelom usmernenia je ustanoviť postup pri kontrole elektronických podkladov na aktualizáciu súboru geodetických informácií a súboru popisných informácií<sup>1)</sup> v rámci úradného overenia geometrického plánu.

### Čl. II

(1) Služba „Zoznam konaní G1“ (ďalej len „služba“) je prístupná na portáli ESKN v časti „Špecializované služby pre registrovaného používateľa“ po prihlásení menom a heslom.

(2) Služba je určená pre pracovníka katastrálneho odboru okresného úradu, ktorý je poverený úradným overovaním geometrických plánov.

(3) Služba sa používa ako jeden z krokov kontroly geometrického plánu pred jeho úradným overením.<sup>2)</sup>

### Čl. III

#### Súbory vstupujúce do kontroly

Súbory vstupujúce do kontroly sú:

- a) elektronický podklad na aktualizáciu súboru popisných informácií (ďalej len „súbor XML“),<sup>3)</sup>
- b) vektorový geodetický podklad.<sup>4)5)6)</sup>

<sup>1)</sup> § 50 ods. 1 písm. c) vyhlášky Úradu geodézie, kartografie a katastra Slovenskej republiky č. 461/2009 Z. z., ktorou sa vykonáva zákon Národnej rady Slovenskej republiky č. 162/1995 Z. z. o katastri nehnuteľností a o zápise vlastníckych a iných práv k nehnuteľnostiam (katastrálny zákon) v znení neskorších predpisov.

<sup>2)</sup> § 45 ods. 3 vyhlášky Úradu geodézie, kartografie a katastra Slovenskej republiky č. 300/2009 Z. z., ktorou sa vykonáva zákon Národnej rady Slovenskej republiky č. 215/1995 Z. z. o geodézii a kartografii v znení neskorších predpisov.

<sup>3)</sup> Usmernenie Úradu geodézie, kartografie a katastra Slovenskej republiky č. USM\_UGKK SR\_11/2013, zo dňa 19. 04. 2013, ktorým sa ustanovujú elektronické podklady na aktualizáciu súboru popisných informácií v znení dodatkov.

<sup>4)</sup> Usmernenie Úradu geodézie, kartografie a katastra Slovenskej republiky č. USM\_UGKK SR\_9/2013, zo dňa 19. 04. 2013, ktorým sa ustanovuje obsah a forma podkladov na aktualizáciu súboru geodetických informácií katastra nehnuteľností v katastrálnych územiach, v ktorých je spravovaná číselná vektorová katastrálna mapa v znení dodatkov.

<sup>5)</sup> Usmernenie Úradu geodézie, kartografie a katastra Slovenskej republiky č. USM\_UGKK SR\_10/2013, zo dňa 19. 04. 2013, ktorým sa ustanovuje obsah a forma podkladov na aktualizáciu súboru geodetických informácií katastra nehnuteľností v katastrálnych územiach, v ktorých je spravovaná nečíselná vektorová katastrálna mapa v znení dodatkov.

## Čl. IV Súbory vystupujúce z kontroly

Súbory vystupujúce z kontroly sú:

- a) protokol z automatizovanej kontroly vo formáte „PDF“ s označením „Protokol\_999999\_XXXX\_Y.pdf“, resp. „Protokol\_999999\_XXXXX\_Y.pdf“, kde „999999“ je kód katastrálneho územia, „XXXX“, resp. „XXXXX“ je číslo záznamu podrobného merania a „Y“ je poradové číslo protokolu,
- b) vizualizácia XML vo formáte „PDF“ s označením „Vykaz\_vymer\_999999\_XXXX\_Y.pdf“, resp. „Vykaz\_vymer\_999999\_XXXXX\_Y.pdf“, kde „999999“ je kód katastrálneho územia, „XXXX“, resp. „XXXXX“ je číslo záznamu podrobného merania a „Y“ je poradové číslo vizualizácie,
- c) protokol o zistených nedostatkoch v obsahovej a vecnej časti operátu geometrického plánu vo formáte „PDF“ s označením „ProtXXYYYY\_Z.pdf“, resp. „ProtXXYYYYY\_Z.pdf“, kde „XX“ je dvojpísmenová skratka katastrálneho územia, „YYYY“, resp. „YYYYY“ je číslo záznamu podrobného merania zmien a „Z“ je poradové číslo protokolu.

## Čl. V Postup pri použití služby „Zoznam konaní G1“

(1) Úradný overovateľ

- a) založí nové konanie G1, pričom číslo konania prevezme z aplikácie „WRKN“ alebo „VÚK“,
- b) do novej kontroly priloží súbory vstupujúce do kontroly (článok III) a spustí kontrolu,
- c) vytvorí protokol o zistených nedostatkoch v obsahovej a vecnej časti operátu geometrického plánu [Čl. IV písm. c)],
- d) odošle protokol podľa písm. c) prostredníctvom služby, ak vyhotoviteľ geometrického plánu uviedol v súbore XML emailovú adresu,
- e) vytlačí a založí ku geometrickému plánu protokol podľa písm. c), ak vyhotoviteľ geometrického plánu neuviedol v súbore XML emailovú adresu.

(2) Ak vyhotoviteľ geometrického plánu predloží opravený geometrický plán, úradný overovateľ postupuje v rovnakom konaní G1 podľa odseku 1 písm. b) až e).

(3) Všetky súbory podľa Čl. III a Čl. IV sú v príslušnom konaní G1 archivované a nie je potrebné ich osobitne ukladať do počítača.

(4) Emailovú adresu uvedenú v súbore XML nie je možné použiť na iný účel než na odoslanie protokolu v konkrétnom konaní G1.

(5) Podrobný popis postupu je uvedený v prílohe.

---

<sup>6)</sup> Usmernenie Úradu geodézie, kartografie a katastra Slovenskej republiky č. USM\_UGKK SR\_27/2013, zo dňa 17. 07. 2013, ktorým sa ustanovuje obsah podkladov pri aktualizácii viacerých vektorových máp katastra v rámci jedného operátu geometrického plánu.

## Čl. VI

Zrušuje sa usmernenie Úradu geodézie, kartografie a katastra Slovenskej republiky č. USM\_UGKK SR\_5/2012, zo dňa 20. 09. 2012, na zabezpečenie jednotného postupu úradných overovateľov pri overovaní geometrických plánov

## Čl. VII

Toto usmernenie nadobúda účinnosť 2. novembra 2020.

Ing. Ján Mrva, v. r.  
predseda



**Popis postupu pri použití služby „Zoznam konaní G1“**

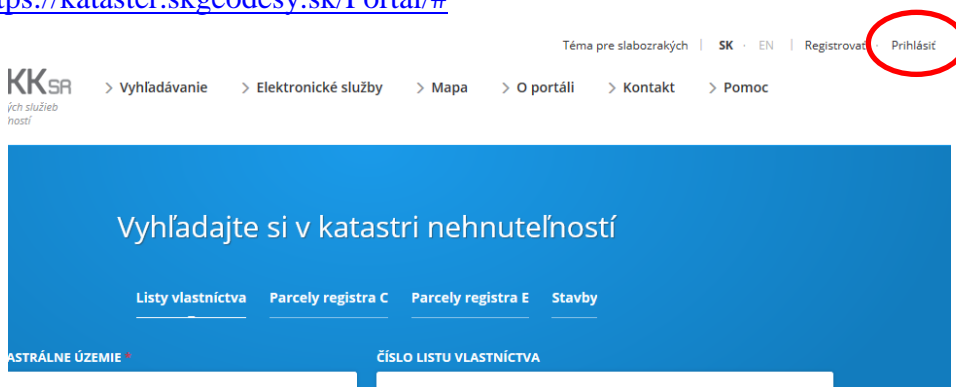
---

Prihlásenie do portálu.....	2
Výber služby „Zoznam konaní G1“ .....	3
Úvodná obrazovka.....	4
Založenie nového konania.....	4
Detail Konania G1-XX.....	5
Spustenie kontroly elektronických podkladov .....	5
Výsledok kontroly elektronických podkladov .....	7
Omylom založené konanie .....	8
Uloženie podkladov a výsledkov kontroly.....	8
Vytvorenie protokolu .....	9
Protokol s nedostatkami .....	9
Protokol bez nedostatkov .....	9
Editácia protokolu .....	10
Odoslanie protokolu .....	10
Email s protokolom bez overenia.....	10
Email s protokolom s overením .....	12
Pohyby konania .....	13
Overenie geometrického plánu bez uvedenia emailu v súbore XML .....	14
Vyhľadávanie a štatistiky G1 .....	16
Súbor CSV – štatistika .....	18

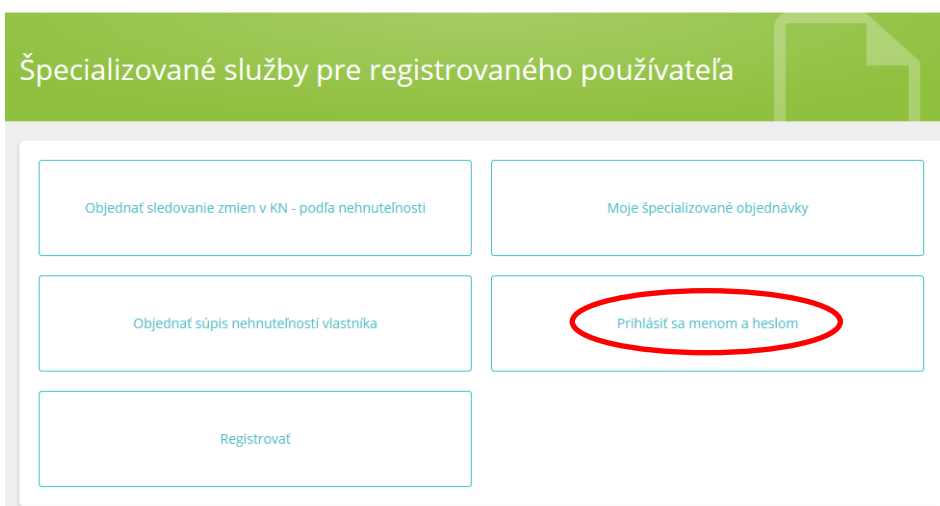
## Prihlásenie do portálu

Prihlásenie do portálu ESKN je možné dvoma spôsobmi:

1. <https://kataster.skgeodesy.sk/Portal/#>

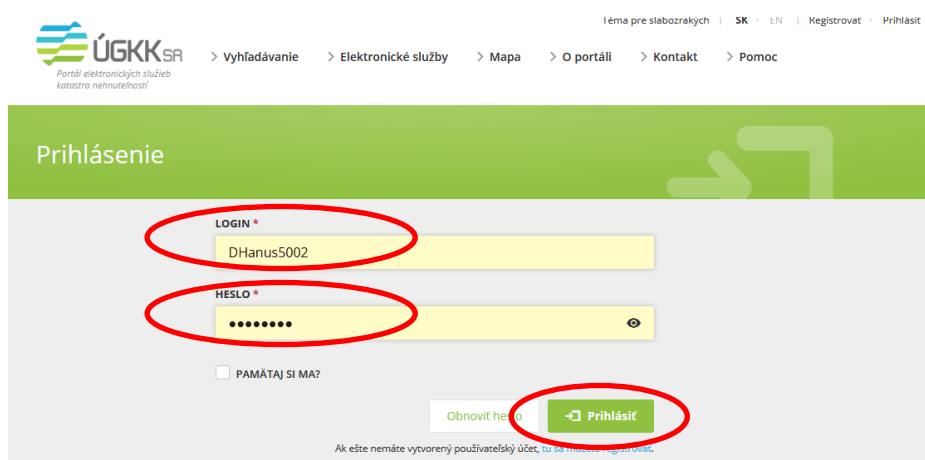


2. <https://kataster.skgeodesy.sk/Portal45/sk/Specialized>



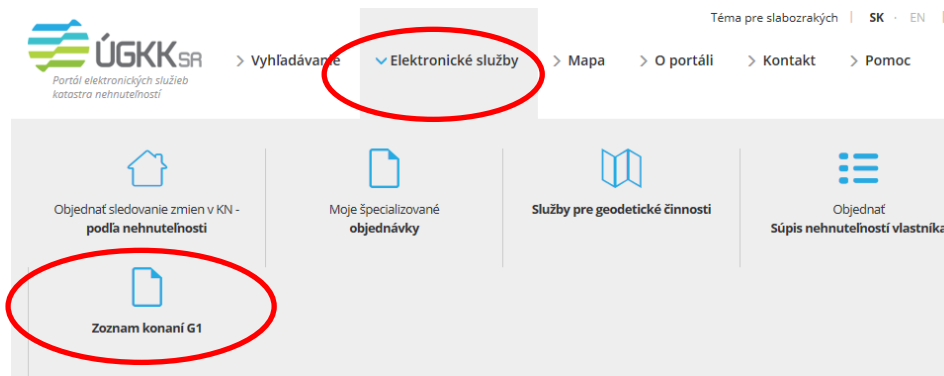
Prihlásenie ľubovoľným z uvedených dvoch spôsobov umožňuje prístup k tej istej službe „Zoznam konaní G1“.

Vyplní sa pridelené meno (login) a heslo

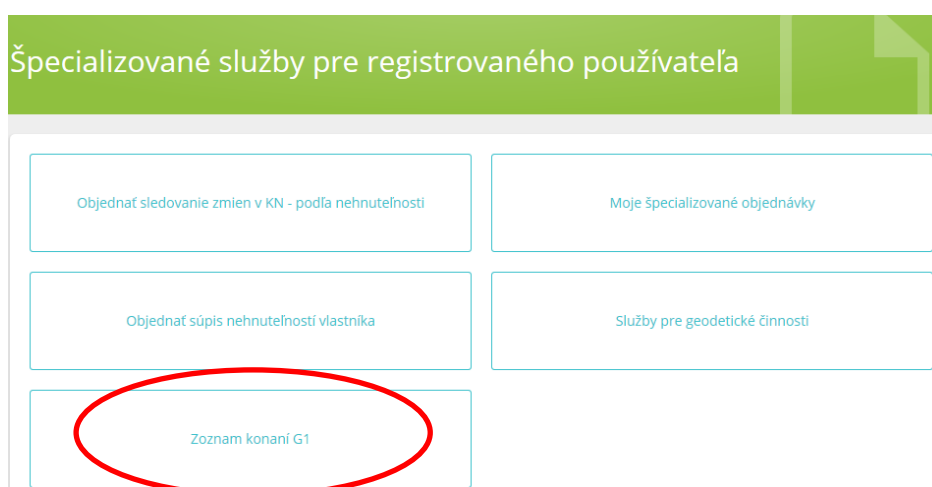


## Výber služby „Zoznam konaní G1“

1. V záložke „Elektronické služby“ sa nachádza nová služba „Zoznam konaní G1“



2. V „Špecializovaných službách“ sa nachádza nová služba „Zoznam konaní G1“



## Zoznam konaní G1

### Úvodná obrazovka

Zoznam konaní G1

# 2020    neukončené    Hanus    Zmeniť zadanie    Export do CSV    + Nové konanie

Našli sme pre Vás 7 výsledkov

Číslo konania	Názov katastrálneho územia	ZPMZ	Stav konania	Dátum vytvorenia	Dátum posledného pohybu	Počet protokolov	Pracovisko	Overovateľ	Detail
G1-222/2020	Rusovce (853771)	3325	V overení	03.09.2020 10:06	03.09.2020 10:10	1	SKBA	Dušan Hanus	Detail
G1-198/2020	Rusovce (853771)	3328	Vrátené na opravu	03.09.2020 09:59	03.09.2020 10:04	2	SKBA	Dušan Hanus	Detail
G1-158/2020	Rusovce (853771)	3305	Vrátené na opravu	02.09.2020 10:57	02.09.2020 11:03	2	SKBA	Dušan Hanus	Detail
G1-147/2020	Rusovce (853771)	3348	V overení	02.09.2020 10:44	02.09.2020 10:48	1	SKBA	Dušan Hanus	Detail
G1-4/2020	Rusovce (853771)	3346	Vrátené na opravu	24.08.2020 15:16	24.08.2020 15:24	3	SKBA	Dušan Hanus	Detail
G1-2/2020	Čunovo (809985)	1530	Vrátené na opravu	24.08.2020 14:21	24.08.2020 14:50	2	SKBA	Dušan Hanus	Detail
G1-1/2020	Devín (805301)	3016	Vrátené na opravu	24.08.2020 13:14	24.08.2020 13:16	1	SKBA	Dušan Hanus	Detail

Strana 1 z 1    Predchádzajúca strana    Nasledujúca strana

Po prihlásení a kliknutí na službu sa zobrazí zoznam konaní G1, ktoré boli v službe založené. Po prvom prihlásení bude úvodná obrazovka prázdna až do založenia prvého konania.

### Založenie nového konania

Zoznam konaní G1

# 2020    neukončené    Hanus    Zmeniť zadanie    Export do CSV    + Nové konanie

Našli sme pre Vás 7 výsledkov

Číslo konania	Názov katastrálneho územia	ZPMZ	Stav konania	Dátum vytvorenia	Dátum posledného pohybu	Počet protokolov	Pracovisko	Overovateľ
---------------	----------------------------	------	--------------	------------------	-------------------------	------------------	------------	------------

Pri zakladaní nového konania G1 sa číslo konania prevezme z registra G1 z aplikácie „WRKN“ alebo „VÚK“. Rovnaké číslo sa uvedie v popisnom poli geometrického plánu.

Nové konanie

ČÍSLO KONANIA \*

G1- 357 / 2020

Založiť konanie

Po stlačení tlačidla „Založiť konanie“ sa konanie G1 založí a zobrazí sa jeho detail.



### Detail Konania G1-XX

**Detail konania G1-357/2020**

← Zoznam konaní G1Vytvorit protokolOdoslať protokol+ Nová kontrola

✗ Omylom založenéPohyby konaniaStiahnuť

NÁZOV KATASTRÁLNEHO ÚZEMIA -	ZPMZ -	STAV KONANIA <b>V overení</b>
---------------------------------	-----------	----------------------------------

**Vyhoviteľ**

i

- > Vyhoviteľ: -
- > IČO: -
- > Telefónne číslo: -
- > Email: -

**Informácie o konaní**

i

- > Účel: -
- > Vyhovil: -
- > Vyhovil dňa: -
- > Autorizačne overil: -
- > Autorizačne overil dňa: -
- > Úradne overil dňa: -
- > Počet protokolov: **0**

**Overovateľ**

Formulár „Detail konania“ je po založení konania prázdny a naplní sa údajmi podľa súboru XML až po vykonaní kontroly.

#### Spustenie kontroly elektronických podkladov

Po založení nového konania sa vykoná kontrola elektronických podkladov na aktualizáciu operátu (vektorové geodetické podklady a súbor XML). Tento postup sa použije aj pri opätovnej kontrole už raz vráteného a opraveného geometrického plánu v konaní G1 (tzv. prerušené konanie G1).

Po stlačení tlačidla „+ Nová kontrola“ sa priložia súbory na kontrolu.

**Detail konania G1-357/2020**

← Zoznam konaní G1Vytvorit protokolOdoslať protokol+ Nová kontrola

✗ Omylom založenéPohyby konaniaStiahnuť

Priložia sa súbory určené na kontrolu (vektorové geodetické podklady a súbor XML; Čl. III). Priložiť je potrebné celú sadu súborov určených pre konkrétny typ mapy (napr. pre VKMt to budú súbory VGPt, VGPM a XML).

Súbor	Typ podkladu
<a href="#">Priložiť súbory</a>	

[Spustiť kontrolu](#)

Priložené súbory je možné pred kontrolou odstrániť a priložiť iné súbory (napr. v prípade omylu). Stlačením tlačidla „Spustiť kontrolu“ sa automatizovaná kontrola spustí.

### Kontrola konania G1-357/2020

[Detail konania](#)

NÁZOV KATASTRÁLNEHO ÚZEMIA k.ú. Devín (805301)	ZPMZ 3154	STAV KONANIA V overení
---	--------------	---------------------------

Súbor	Typ podkladu	
DE3154.xml	Výkaz výmer (XML)	<a href="#">Odstrániť</a>
DE3154kn_m.vgI	Vektorový geodetický podklad meraný (VGI)	<a href="#">Odstrániť</a>
DE3154uo.vgI	Vektorový geodetický podklad UO (VGI)	<a href="#">Odstrániť</a>
<a href="#">Priložiť súbory</a>	alebo ich pretiahnite sem.	

[Spustiť kontrolu](#)

### Výsledok kontroly elektronických podkladov


Formulár „Detail konania“ sa po vykonaní kontroly naplní údajmi podľa súboru XML

## Detail konania G1-1/2020


[← Zoznam konaní G1](#) [Vytvoriť protokol](#) [Odoslať protokol](#) [+ Nová kontrola](#)  
[Omylom založené](#) [Pohyby konania](#) [Stiahnuť](#) | [v](#)

NÁZOV KATASTRÁLNEHO ÚZEMIA Nové Zámky (842320)	ZPMZ 7405	STAV KONANIA V overení
---	--------------	---------------------------


### Vyhoviteľ

 > Vyhoviteľ: **GEODETICKÁ KANCELÁRIA**  
> IČO: [redacted]  
> Telefónne číslo: [redacted]  
> Email: **Martin.Kralik@skgeodesy.sk**

### Informácie o konaní

 > Účel: **oddelenie pozemkov p.č. 10191/5-6**  
> Vyhotovil: [redacted]  
> Vyhotovil dňa: **29.07.2020 00:00**  
> Autorizačne overil: [redacted]  
> Autorizačne overil dňa: **30.07.2020 00:00**  
> Úradne overil dňa: -  
> Počet protokolov: **4**

### Overovateľ

 > Overovateľ: **Martin Králik**  
> Pracovisko: **SKNZ**  
> Telefónne číslo: -  
> Email: **martin.kralik@skgeodesy.sk**

### Spustené kontroly

Čas spustenia	Stav	
15.10.2020 11:11	Bez závažných chýb	<a href="#">Stiahnuť</a>   <a href="#">v</a>

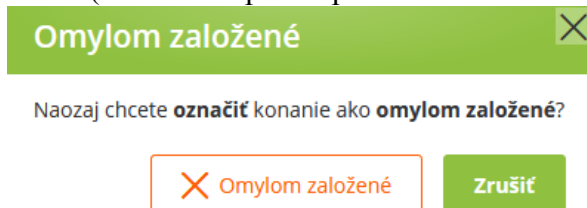
Po kontrole podkladov sa aktivujú jednotlivé tlačidlá v hornej časti obrazovky.

## Detail konania G1-444/2020

[← Zoznam konaní G1](#) [Vytvoriť protokol](#) [Odoslať protokol](#) [+ Nová kontrola](#)  
[Omylom založené](#) [Pohyby konania](#) [Stiahnuť](#) | [v](#)

### Omylom založené konanie

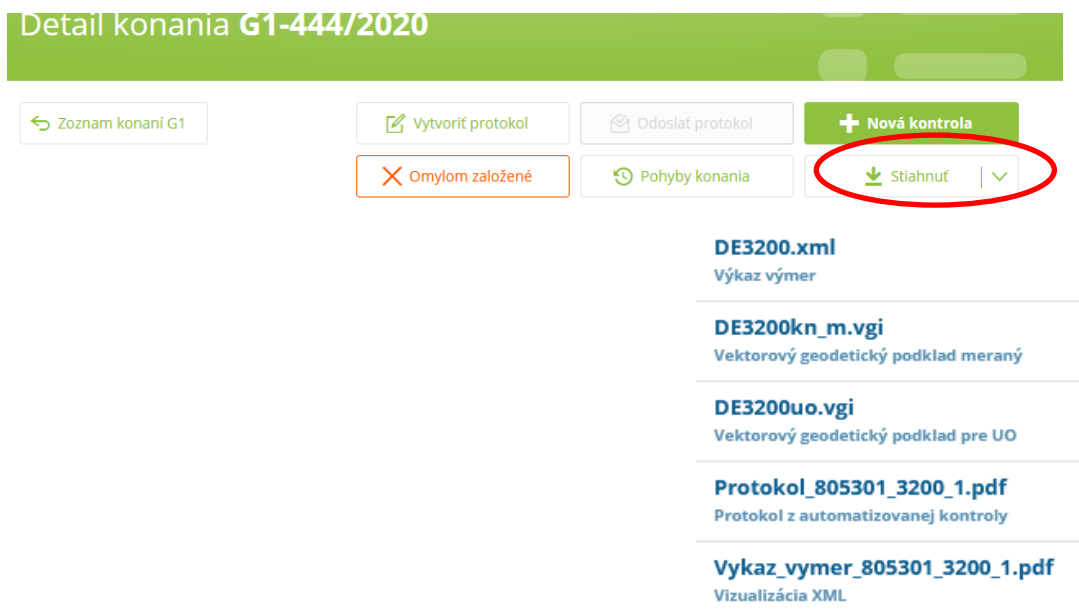
Tlačidlom „Omylom založené“ sa konanie G1 deaktivuje a je možné ho prípadne znovu založiť pod rovnakým číslom. (Používa sa pri nesprávnom uvedení čísla G1).



Po potvrdení tlačidlom „Omylom založené“, sa konanie stáva neaktívne a číslo G1 je možné použiť opakovane (podobne aj vektorové geodetické podklady a súbor XML).

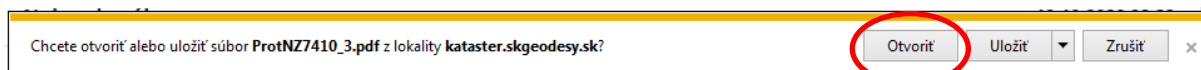
### Uloženie podkladov a výsledkov kontroly

Tlačidlom „Stiahnuť“ sa aktivuje možnosť uloženia všetkých elektronických podkladov (Čl. III) ako aj protokolu z automatizovanej kontroly [Čl. IV písm. a)] a vizualizácie súboru XML [Čl. IV písm. b)] do počítača.



Chyby uvedené v „Protokole z automatizovanej kontroly“ je potrebné prezrieť a skontrolovať pred vytvorením protokolu o zistených nedostatkoch na odoslanie vyhotoviteľovi. Nie všetky chyby uvedené v „Protokole z automatizovanej kontroly“ sú chybami, ktoré má opraviť vyhotoviteľ.

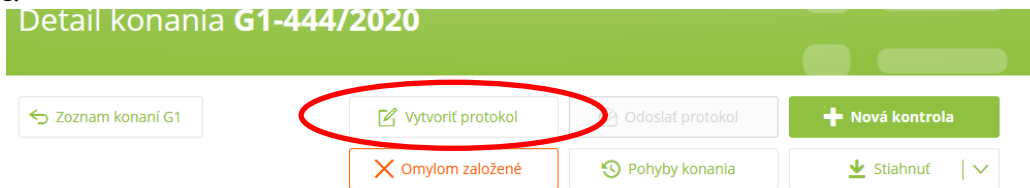
Na účely kontroly protokolu postačuje súbor priamo otvoriť použitím príkazu „Otvoriť“ (nie je potrebné ho ukladať). Protokol sa otvorí na obrazovke.



Všetky súbory sú v príslušnom konaní G1 archivované a nie je potrebné ich osobitne ukladať do počítača.

## Vytvorenie protokolu

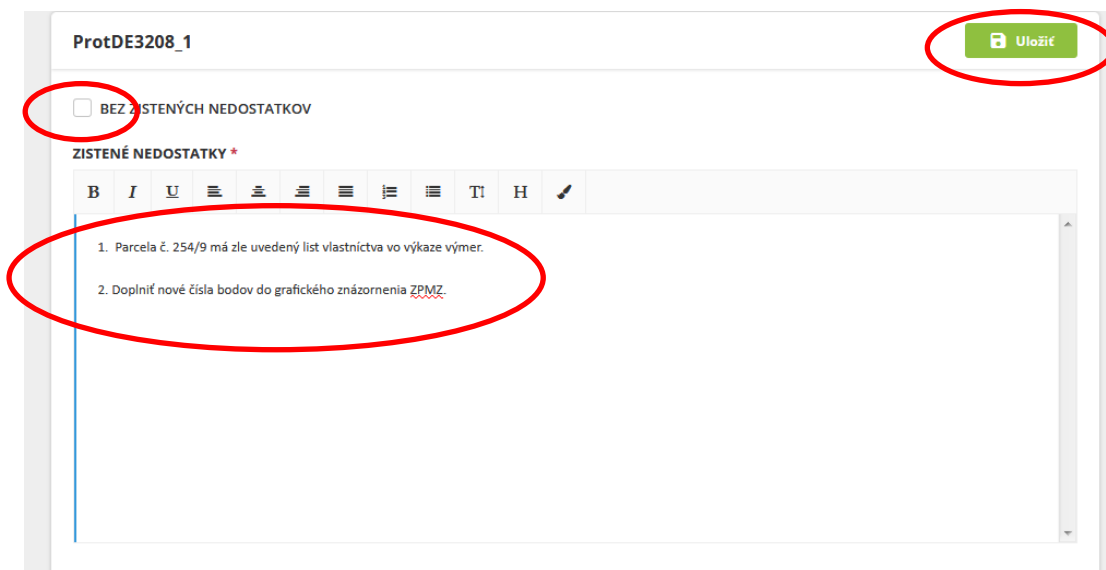
Tlačidlom „Vytvoriť protokol“ sa vytvorí protokol, ktorý obsahuje chyby z automatizovaných kontrol.



## Protokol s nedostatkami

Do protokolu je možné dopísať prípadné ďalšie chyby z obsahovej a vecnej kontroly geometrického plánu (§ 45 ods. 2 vyhlášky č. 300/2099 Z. z.). Check box „BEZ ZISTENÝCH NEDOSTATKOV“ sa neoznačí.

Tlačidlom „Uložiť“ sa vytvorený protokol uloží (ide o uloženie v aplikácii nie v počítači).

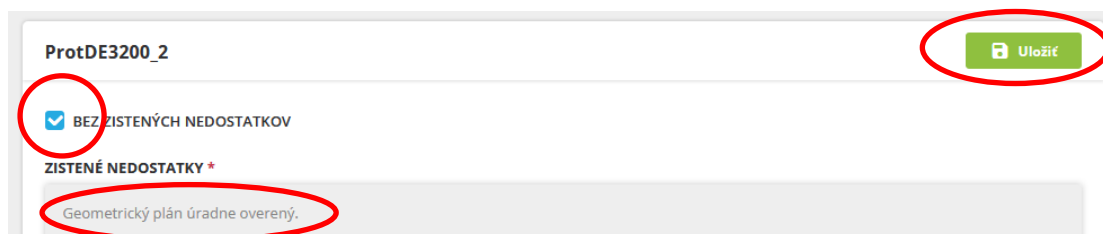


## Protokol bez nedostatkov

Ak je geometrický plán bez nedostatkov a je možné ho úradne overiť, zaklikne sa check box „Bez zistených nedostatkov“.

Tlačidlom „Uložiť“ sa vytvorený protokol uloží (ide o uloženie v aplikácii nie v počítači).

V textovom poli sa automaticky vyplní text „Geometrický plán úradne overený“.



### Editácia protokolu

Po uložení protokolu (až po jeho odoslanie) je možné dopĺňať ďalšie nedostatky cez tlačidlo „Editovať protokol“.

Detail konania G1-444/2020

Zoznam konaní G1 Editovať protokol Odoslať protokol Nová kontrola

Omylom založené Pohyby konania Stiahnuť

NÁZOV KATASTRÁLNEHO ÚZEMIA Devín (805301)	ZPMZ 3200	STAV KONANIA V overení
--	--------------	---------------------------

### Odoslanie protokolu

Po uložení protokolu, sa tlačidlom „Odoslať protokol“, protokol automaticky odošle na emailovú adresu uvedenú v súbore XML. V takomto prípade nie je potrebné protokol vytlačiť. Vizualizácia emailu je aj na formulári „Detail konania“ v časti vyhotoviteľ. Pozn.: pre elektronické doručenie protokolu vyhotoviteľovi musí byť email vyplnený.

Detail konania G1-444/2020

Zoznam konaní G1 Editovať protokol Odoslať protokol Nová kontrola

Omylom založené Pohyby konania Stiahnuť

NÁZOV KATASTRÁLNEHO ÚZEMIA Devín (805301)	ZPMZ 3200	STAV KONANIA V overení
--	--------------	---------------------------

**Vyhotoviteľ**

- > Vyhotoviteľ: GeosK, s.r.o.
- > IČO: [redacted]
- > Telefónne číslo: [redacted]
- > Email: **dusan.hanus@skgeodesy.sk**

### Email s protokolom bez overenia

Vyhotoviteľ geometrického plánu dostane na svoju emailovú adresu správu o stave konania G1 a v prílohe protokol s uvedenými chybami.

predmet: Protokol o kontrole ProtDE3200\_2 ku GP - G1-444/2020 [vrátený na opravu a doplnenie]

Správa ProtDE3200\_2.pdf (121 KB)

Dobrý deň,

Váš geometrický plán bol v konaní G1-444/2020 **vrátený na opravu a doplnenie dňa 06.10.2020**. Protokol o kontrole ProtDE3200\_2 Vám posielame v prílohe. Neoverený geometrický plán si môžete vyzdvihnúť na katastrálnom odbore Okresného úradu Bratislava.

Upozomenie:

Na túto automaticky vygenerovanú e-mailovú správu prosím neodpovedajte.

V prípade otázok k protokolu môžete využiť email: [dusan.hanus@skgeodesy.sk](mailto:dusan.hanus@skgeodesy.sk)

## Protokol o kontrole

Protokol o kontrole ku GP - G1-444/2020



Kontrola vykonaná: 06.10.2020 15:32  
Používateľ: Dušan Hanus

Okresný úrad, katastrálny odbor Bratislava  
Oblasť: 104 Bratislava IV  
Katastrálne územie: 805301 - Devín Prac.č.k.ú.: 28  
Číslo ZPMZ: 3200, GP č. 26-7/2020

Kontrolované podklady:  
DE3200.xml - Výkaz výmer  
DE3200kn\_m.vgi - Vektorový geodetický podklad meraný  
DE3200uo.vgi - Vektorový geodetický podklad pre UO

Vyhotožil: Stanislav Just, email: dusan.hanus@skgeodesy.sk  
Autorizačne overil: Ing. Marek Bajtala PhD. číslo oprávnenia: 791  
Protokol: ProfDE3200\_2

### Doterajší stav parciel:

Register	Číslo parcely	Výmera SPI [m <sup>2</sup> ]	Výmera XML [m <sup>2</sup> ]	Výmera SGI [m <sup>2</sup> ]	Podklad	Rozdiel [m <sup>2</sup> ]	Dovolená odchýlka [m <sup>2</sup> ]	Súlad
C	1395/2	89	89	89.29	KN805301_1_1	0	4	Áno
E	1179/1	266	266	266.44	UO805301_3_8	0	37	Áno
E	1253/1	466	466	465.83	UO805301_3_8	0	50	Áno

### Nový stav parciel:

Register	Číslo parcely	Výmera XML [m <sup>2</sup> ]	Výmera SGI [m <sup>2</sup> ]	Podklad	Rozdiel [m <sup>2</sup> ]	Dovolená odchýlka [m <sup>2</sup> ]	Súlad
C	1395/2	89	89.29	DE3200kn_m	0	4	Áno
E	1179/1	209	208.68	DE3200uo	0	33	Áno
E	1253/1	434	434.29	DE3200uo	0	48	Áno

Odoslaním protokolu sa deaktivujú tlačidlá na tvorbu a editáciu protokolu.

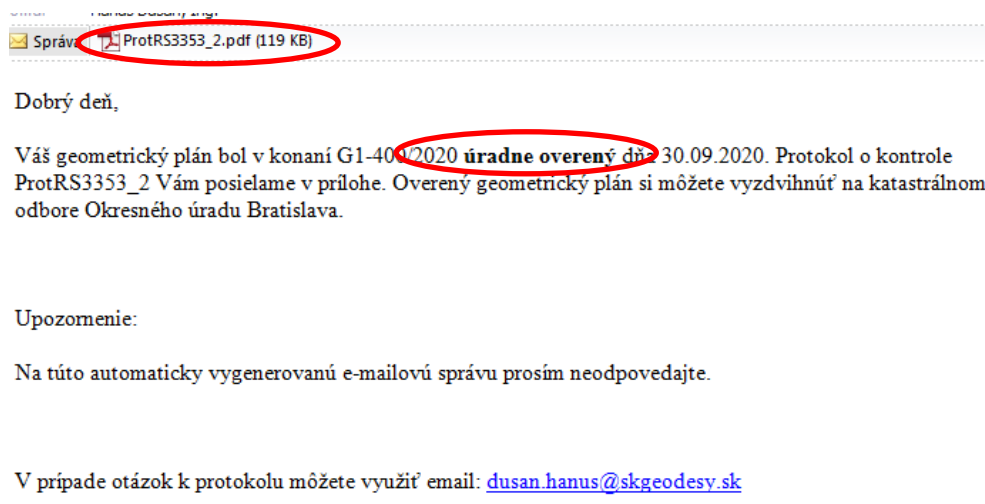
[↩ Zoznam konaní G1](#)   [📄 Vytvoriť protokol](#)   [✉ Odoslať protokol](#)   [+ Nová kontrola](#)  
[✖ Omylom založené](#)   [🔄 Pohyby konania](#)   [⬇ Stiahnuť](#) | [⌵](#)

Po oprave geometrického plánu a jeho opätovnom doručení na úradné overenie je potrebné znovu spustiť „Novú kontrolu“ a opätovne priložiť všetky elektronické súbory.

Novú kontrolu vykonáva úradný overovateľ, aj v prípade, ak neboli chyby v elektronických podkladoch ale bol vykonaný zápis v protokole o iných zistených nedostatkoch.

### Email s protokolom s overením

Vyhotoviteľ geometrického plánu dostane na svoju emailovú adresu správu o overenom geometrickom pláne. Protokol o overení je v prílohe emailu.



V prípade overenia sa konanie G1 ukončuje a aktívne ostáva len tlačidlo „Pohyby konania“.



### Pohyby konania

Tlačidlo „Pohyby konania“ aktivuje nový formulár, v ktorom sú podrobne zaznamenané všetky pohyby v príslušnom konaní a všetky súbory podľa Čl. III a Čl. IV v časovej následnosti od najnovšieho po najstaršie v danom konaní G1.

**Detail konania G1-400/2020**

[← Zoznam konaní G1](#) **Pohyby konania** [↓ Stiahnuť](#) | [v](#)

NÁZOV KATASTRÁLNEHO ÚZEMIA Rusovce (853771)	ZPMZ 3353	STAV KONANIA Overené
--	--------------	-------------------------

Okrem vykonaných pohybov (kontrol) zobrazia aj aktívne protokoly z kontrol, ktoré je možné kedykoľvek uložiť alebo zobrazit'.

**Pohyby konania G1-400/2020**

[← Detail konania](#)

NÁZOV KATASTRÁLNEHO ÚZEMIA Rusovce (853771)	ZPMZ 3353	STAV KONANIA Overené
--	--------------	-------------------------

- Zaslanie protokolu o zistených nedostatkoch na:** dusan.hanus@skgeodesy.sk 30.09.2020 10:37
  - ↳ Vykonal: **Dušan Hanus**
  - ↳ Dokument: [ProtRS3353\\_2](#)
- Overenie konania** 30.09.2020 10:37
  - ↳ Vykonal: **Dušan Hanus**
- Vygenerovanie súboru** 30.09.2020 10:37
  - ↳ Vykonal: **Dušan Hanus**
  - ↳ Dokument: [ProtRS3353\\_2](#)
- Ukončenie kontroly** 30.09.2020 10:36
  - ↳ Vykonal: **Dušan Hanus**

Po odoslaní protokolu, je možné v časti Pohyby konania skontrolovať, na akú emailovú adresu bol protokol odoslaný.

**Pohyby konania G1-400/2020**

[← Detail konania](#)

NÁZOV KATASTRÁLNEHO ÚZEMIA Rusovce (853771)	ZPMZ 3353	STAV KONANIA Overené
--	--------------	-------------------------

- Zaslanie protokolu o zistených nedostatkoch na:** dusan.hanus@skgeodesy.sk 30.09.2020 10:37
  - ↳ Vykonal: **Dušan Hanus**
  - ↳ Dokument: [ProtRS3353\\_2](#)

### Overenie geometrického plánu bez uvedenia emailu v súbore XML.

Postupuje sa rovnako ako v predchádzajúcich krokoch – Založenie nového konania, Nová kontrola, Priloženie súborov a Spustenie kontroly.

Po kontrole podkladov sa zobrazí formulár „Detail konania“ a položka email je prázdna.

Tlačidlom „Vytvoriť protokol“ sa vytvorí protokol, ktorý obsahuje chyby z automatizovaných kontrol. Funkcionalita je rovnaká ako v predchádzajúcich krokoch. Geometrický plán sa môže buď vrátiť na opravu alebo overiť. Tlačidlom „Stiahnuť“ sa protokol otvorí a je možné ho vytlačiť.

Po vytlačení sa protokol uloží do dokumentácie k príslušnému konaniu G1. Rovnaký postup je v prípade ak je geometrický plán overený alebo vrátený. Tlačidlom „Odvzdať protokol“ sa vyznačí dátum uloženia do dokumentácie.

### Detail konania G1-4457/2020

← Zoznam konaní G1    Editovať protokol    **Odovzdať protokol**    + Nová kontrola

Omylom založené    Pohyby konania    Stiahnuť

NÁZOV KATASTRÁLNEHO ÚZEMIA <b>Devín (805301)</b>	ZPMZ <b>3208</b>	STAV KONANIA <b>V overení</b>
---	---------------------	----------------------------------

### Odovzdať protokol

DÁTUM ODOVZDANIA PROTOKOLU \*

19.10.2020 ✓

**Uložiť**    Zrušiť

### Vyhľadavanie a štatistiky G1.

Na úvodnej obrazovke „Zoznam konaní G1“ sú zobrazené filtre na vyhľadavanie v Zozname konaní G1

Číslo konania	Názov katastrálneho územia	ZPMZ	Stav konania	Dátum vytvorenia	Dátum posledného pohybu	Počet protokolov	Pracovisko	Overovateľ	
G1-400/2020	Rusovce (853771)	3353	Overené	30.09.2020 10:27	30.09.2020 10:37	2	SKBA	Dušan Hanus	<a href="#">Detail</a>
G1-399/2020	Rusovce (853771)	3351	Overené	29.09.2020 10:33	29.09.2020 11:16	2	SKBA	Dušan Hanus	<a href="#">Detail</a>
G1-157/2020	Rusovce (853771)	3288	Overené	28.09.2020 10:04	28.09.2020 18:18	3	SKBA	Dušan Hanus	<a href="#">Detail</a>
G1-12/2020	Rusovce (853771)	3347	Overené	25.08.2020 11:22	25.08.2020 11:40	3	SKBA	Dušan Hanus	<a href="#">Detail</a>
G1-3/2020	Čunovo (809985)	1531	Overené	24.08.2020 14:57	24.08.2020 14:59	1	SKBA	Dušan Hanus	<a href="#">Detail</a>

Tlačidlom „Zmeniť zadanie“ je možné zadať parametre vyhľadavania a filtrovania konaní G1 podľa pridelenej role (overovateľ v rámci okresu, inšpektor v rámci SR).

Číslo konania	Názov katastrálneho územia	ZPMZ	Stav konania	Dátum vytvorenia	Dátum posledného pohybu	Počet protokolov	Pracovisko	Overovateľ	
G1-400/2020	Rusovce (853771)	3353	Overené	30.09.2020 10:27	30.09.2020 10:37	2	SKBA	Dušan Hanus	<a href="#">Detail</a>
G1-399/2020	Rusovce (853771)	3351	Overené	29.09.2020 10:33	29.09.2020 11:16	2	SKBA	Dušan Hanus	<a href="#">Detail</a>
G1-157/2020	Rusovce (853771)	3288	Overené	28.09.2020 10:04	28.09.2020 18:18	3	SKBA	Dušan Hanus	<a href="#">Detail</a>
G1-12/2020	Rusovce (853771)	3347	Overené	25.08.2020 11:22	25.08.2020 11:40	3	SKBA	Dušan Hanus	<a href="#">Detail</a>
G1-3/2020	Čunovo (809985)	1531	Overené	24.08.2020 14:57	24.08.2020 14:59	1	SKBA	Dušan Hanus	<a href="#">Detail</a>

Do jednotlivých polí sa zadajú parametre vyhľadávania. Po zadaní výberových podmienok alebo filtra sa výber potvrdí tlačidlom „Vyhľadať“.

Príklad: vyhľadať všetky konania so stavom „overené“ v roku „2020“ vo všetkých katastrálnych územiach pre overovateľa „Hanus“.

### Zoznam konaní G1

**KATASTRÁLNE ÚZEMIE**  
všetky

**ČÍSLO KONANIA** / **ZPMZ** / **STAV KONANIA**  
G1- / 2020 / overené

**DÁTUM VYTVORENIA** - **DÁTUM POSLEDNÉHO POHYBU**  
- -

**PRIEZVISKO OVEROVATEĽA**  
Hanus

Vyhľadať

### Zoznam konaní G1

**KATASTRÁLNE ÚZEMIE**  
všetky

**ČÍSLO KONANIA** / **ZPMZ** / **STAV KONANIA**  
G1- / 2020 /

**DÁTUM VYTVORENIA** - **DÁTUM POSLEDNÉHO POHYBU**  
- -

**PRIEZVISKO OVEROVATEĽA**  
Hanus

overené  
všetky  
neukončené  
v overení  
vrátené na opravu  
overené  
založené omylom

Vyhľadať

Stlačením „Export do CSV“ je možné uložiť výsledky vyhľadania do súboru „CSV“ – a vytvoriť tak štatistiku konaní G1 v súbore Zoznam\_konani\_G1.csv.

Číslo konania	Názov katastrálneho územia	ZPMZ	Stav konania	Dátum vytvorenia	Dátum posledného pohybu	Počet protokolov	Pracovisko	Overovateľ	
G1-400/2020	Rusovce (853771)	3353	Overené	30.09.2020 10:27	30.09.2020 10:37	2	SKBA	Dušan Hanus	<a href="#">Detail</a>
G1-399/2020	Rusovce (853771)	3351	Overené	29.09.2020 10:33	29.09.2020 11:16	2	SKBA	Dušan Hanus	<a href="#">Detail</a>
G1-157/2020	Rusovce (853771)	3288	Overené	28.09.2020 10:04	28.09.2020 18:18	3	SKBA	Dušan Hanus	<a href="#">Detail</a>
G1-12/2020	Rusovce (853771)	3347	Overené	25.08.2020 11:22	25.08.2020 11:40	3	SKBA	Dušan Hanus	<a href="#">Detail</a>
G1-3/2020	Čunovo (809985)	1531	Overené	24.08.2020 14:57	24.08.2020 14:59	1	SKBA	Dušan Hanus	<a href="#">Detail</a>

„Zoznam konaní G1“ je štandardne nastavený s filtrom „neukončené“. V prípade voľby „Stav konania – všetky“, aplikácia zobrazí všetky konania G1.

### Súbor CSV – štatistika

Súbor „zoznam\_konani\_G1.csv“ je možné otvoriť v MS Exceli s možnosťou filtrovania v rámci svojich požiadaviek. Filtrovanie umožňuje napr. získať presnú štatistiku o počte vrátených a úradne overených geometrických plánov.

	A	B	C	D	E	F	G	H	I	J	K	L	M
	Číslo konania	Názov katastrál.	ZPMZ	Stav kon.	Dátum vytvorenia	Dátum posledného pohybu	Počet protokolov	Pracovisko	Overovateľ	Vyhotoviteľ	IČO	Vyhotovil	Autorizačne overil
2	G1-400/2020	Rusovce (853771)	3353	Overené	30.9.2020 10:27	30.9.2020 10:37	2	SKBA	Dušan Hanus	Ing. Ladislav Kasma	14227347	Ing. Ladislav Kasma	Ing. Ladislav Kasman
3	G1-399/2020	Rusovce (853771)	3351	Overené	29.9.2020 10:33	29.9.2020 11:16	2	SKBA	Dušan Hanus	Ing. Michal Schváb	50005570	Ing. Michal Schváb	Ing. Michal Schváb
4	G1-157/2020	Rusovce (853771)	3288	Overené	28.9.2020 10:04	28.9.2020 18:18	3	SKBA	Dušan Hanus	fm-geo, s.r.o.	36716707	Ing. František Meř	Ing. František Mego
5	G1-12/2020	Rusovce (853771)	3347	Overené	25.8.2020 11:22	25.8.2020 11:40	3	SKBA	Dušan Hanus	Ing. Bibiana Velčko	40057780	Ing. Bibiana Velčk	Ing. Bibiana Velčková
6	G1-3/2020	Čunovo (809985)	1531	Overené	24.8.2020 14:57	24.8.2020 14:59	1	SKBA	Dušan Hanus	A-GEO	46500278	Ing. Peter Geisse	Ing. Peter Geisse