



Úrad geodézie, kartografie a katastra
Slovenskej republiky

Projekt ESKN - Elektronické služby katastra nehnuteľností

Obsah a aktuálny stav

December 2010

Viktor Birmon



TVORÍME VEDOMOSTNÚ SPOLOČNOSŤ
Európsky fond regionálneho rozvoja





Úrad geodézie, kartografie a katastra
Slovenskej republiky

Identifikácia projektov

Národný projekt Operačného programu Informatizácia spoločnosti (OPIS), programové obdobie 2007-2013

Riadiaci orgán OPIS: ÚV SR

Sprostredkovateľský orgán OPIS: MF SR

Prijímateľ: ÚGKK SR

ESKN

Kód ITMS: 21110120003

Trvanie: november 2009 - september 2012

ZBGIS



TVORÍME VEDOMOSTNÚ SPOLOČNOSŤ
Európsky fond regionálneho rozvoja





Úrad geodézie, kartografie a katastra
Slovenskej republiky

PROJEKT ESKN - ELEKTRONICKÉ SLUŽBY KATASTRA NEHNUTEĽNOSTÍ



TVORÍME VEDOMOSTNÚ SPOLOČNOSŤ
Európsky fond regionálneho rozvoja





Ciele projektu

- Poskytovanie **elektronických služieb** katastra nehnuteľností s možnosťou ich využitia aj na **právne úkony a centralizácia údajov KN**
- Výsledkom bude zjednodušenie, sprehľadnenie, a najmä **zefektívnenie výkonu rezortu KN** vo vzťahu k občanom, podnikateľským subjektom a ostatným organizáciám verejnej správy.



Elektronické služby KN

- Definované vo Výzve na projekt ESKN
- Špecifikujú funkcionality ESKN poskytovanú externým používateľom
- Vstupno-výstupná brána k procesom, ktoré sú v činnosti katastrálneho rezortu
- 45 služieb (17 vstupných a 28 výstupných)



PORTÁL
Úrad geodézie, kartografie a katastra Slovenskej republiky

Streda, 10. november 2010

Publikovaný: Ivan Štefčík | Odkiaľ?

Vyhľadávacie

- Vyhľadanie
- Kancelársky časovník
- Územná úprava
- Stavba
- Spôlne vlastníctvo

Katastrálne konanie

- Informácie
- Právny
- Získanie výpisov a výkresov

Všeobecné služby

- Príjmy PDF dokumenty

Výstupné služby

- Miestny na teréne
- Získanie dokumentu
- Získanie výpisu
- Informovanie o...
- Príjmy PDF
- Príjmy PDF (dokumenty)
- Stavba podania (stavba)

Elektronická nástenka

- eDok

Administrácia

- Časovník

Detail podania

Číslo podania: 2010020195363

Stav podania: Prijatá

Vložiť na stránku: Kúpna zmlouva

Príjmy: 02JAKA_poslanka

Upraviť

Všeobecné vlastníckeho vzťahu: | Získanie | Konanie | Príjmy

Príjmy vlastníckeho vzťahu:

Katastrálne územie	Parcela C	Podiel
071796 Zábrava Rytiska	19630	1/1
071796 Zábrava Rytiska	19632	1/1
071796 Zábrava Rytiska	19631	1/1

Vložiť | Stv.



Vstupné elektronické služby

- Podávanie návrhov na konania, objednávok a informácií do rezortu katastra od používateľov portálu
- Podanie žiadostí o informácie a služby
 - návrhov na katastrálne konania
 - žiadostí na poskytnutie údajov KN
 - informácie do elektronického registratúrneho strediska KN
 - žiadosti na overovanie listín
- Informovanie sa o stave katastrálnych konaní a žiadostí





Výstupné služby

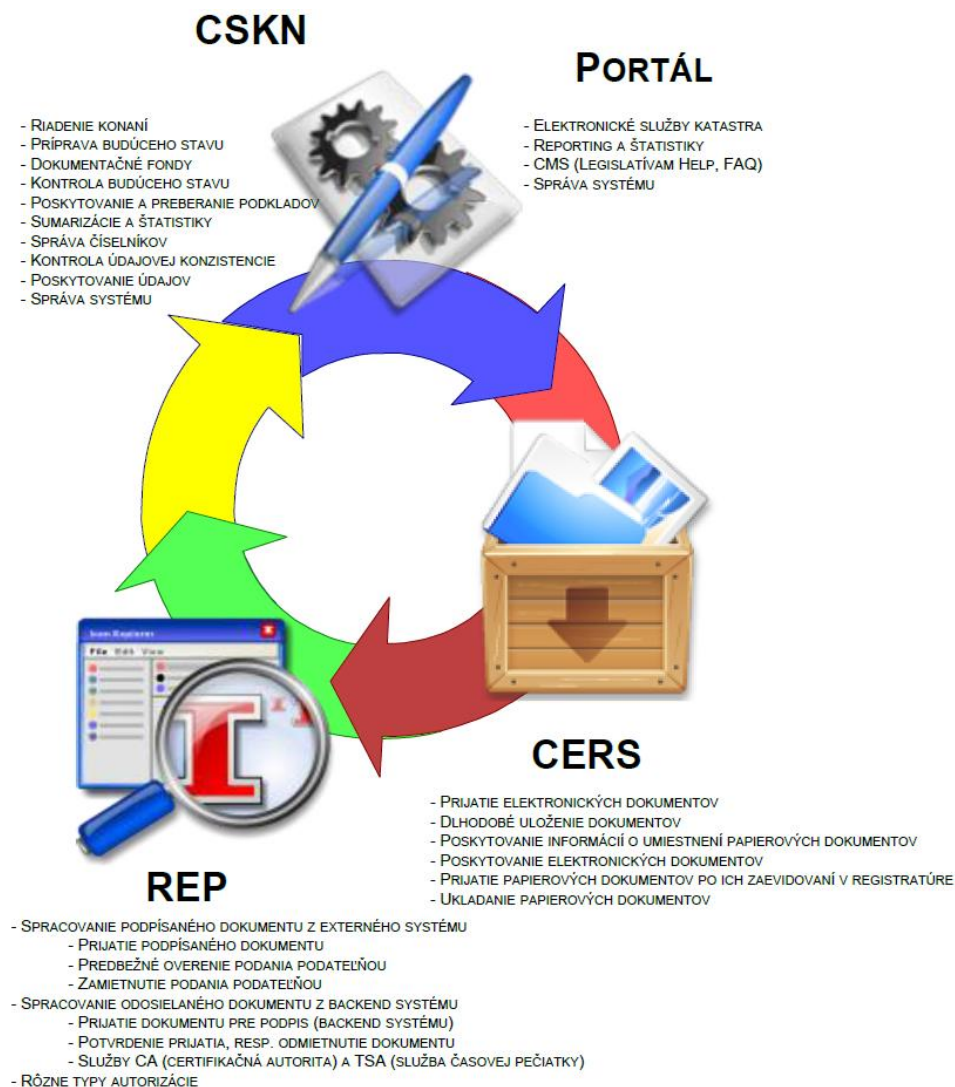
- Poskytovanie údajov z SPI a SGI KN
 - Popisné údaje – vlastníci, nehnuteľnosti, právne vzťahy
 - Mapové údaje – zobrazenie a kópie máp KN, údaje o BPEJ, webové mapové služby
 - Údaje pre geodetov
- Poskytovanie informácií a dokumentov z elektronického registratúrneho strediska(CERS)
- Notifikačné služby – služby sledovania
 - Sledovanie zmien na LV
 - Sledovanie stavu katastrálneho konania
 - Sledovanie stavu overenia výsledkov geodet. činností





Obsah projektu – hlavné aktivity

1. Centrálny systém katastra nehnuteľností (CSKN)
2. Centrálné elektronické registratúrne stredisko (CERS)
3. Rezortná elektronická podateľňa (REP)
4. Riešenie informačnej bezpečnosti
5. Spoločná infraštruktúra – rozhranie pre výmenu dát s inými IS





Čo sa v projekte rieši

(aby mohli byť služby poskytované centrálné a elektronicky)

- Vývoj a nasadenie SW – centralizované riešenie
- Centralizácia údajov
- Skvalitnenie údajov (zjednocovanie, čistenie)
- Zavedenie nových elektronických služieb
- Centrálné skenovacie pracovisko
- Jednotné portálové riešenie v rámci rezortu
- Centrálné monitorovanie bezpečnosti IS
- Vybudovanie integračnej platformy
- Integrácia so základnými registrami ISVS a spoločnými modulmi
- Metodické, organizačné a legislatívne zabezpečenie riešenia





Čo sa projektom dosiahne

(ako to uvidí občan a podnikateľ v septembri 2012)

- Väčšina vstupných i výstupných služieb bude realizovaná elektronicky s možnosťou ich použitia na **právne úkony**
- Jednoduchá dostupnosť, úroveň poskytovania katastrálnych služieb v nepretržitom režime z ktoréhokoľvek miesta
- Zrýchlenie toku informácií, doba aktualizácie údajov na portáli sa skrúti z 1 týždňa na on-line prístup
- Integrácia elektronických služieb katastra nehnuteľností do celkovej architektúry eGovernmentu
- Postupný prechod na plnú elektronickú formu dokumentácie v rámci všetkých rezortných informačných systémov





Prínosy portálu ESKN

- Nie je nutná inštalácia mapového klienta na počítač používateľa
- Údaje na portáli ESKN sú stále aktuálne
- Komunikácia s rezortom prostredníctvom osobnej poštovej schránky na portáli – eDesk
- Integrácia so ZBGIS – možnosť súčasného zobrazenia mapových vrstiev oboch systémov
- Rýchle vyhľadávanie a získavanie informácií KN
- Poskytovanie mapových vrstiev on-line (WMS, WFS)



Súčasný stav

- Podania na konania len na správe katastra
- Decentralizované údaje na 72 miestach (SK)
- Týždenná aktualizácia údajov Portálu
- Vlastníci podľa KÚ, problémy so zjednotením
- Nutná inštalácia mapového klienta

Po zavedení ESKN

- ✓ Centralizovaná databáza pre celú SR
- ✓ Portál zobrazuje aktuálne dáta
- ✓ Podania na konania elektronicky
- ✓ Vlastníci zjednotení v rámci SR
- ✓ Nie je nutná inštalácia mapového klienta
- ✓ Poskytovanie údajov elektronicky
- ✓ eDesk – komunikácia s rezortom cez osobné schránky
- ✓ Integrácia máp ZBGIS a ESKN
- ✓ Nižšie ceny elektronických podaní



ESKN – etapy a harmonogram

Č.	Technické etapy projektu	Začiatok	Koniec	2009	2010				2011				2012			
				Q4	Q1	Q2	Q3	Q4	Q1	Q2	Q3	Q4	Q1	Q2	Q3	
1	Analýza súčasného stavu, zber požiadaviek a analýza údajových zdrojov	3. 11. 2009	26. 2. 2010	■												
2	Návrh riešenia ESKN (CSKN, REP, CERS)	1. 12. 2009	14. 9. 2010	■	■	■	■	■								
3	Prototyp ESKN (CSKN, REP, CERS)	3. 11. 2009	12. 1. 2011	■	■	■	■	■	■							
4	Pilot ESKN (CSKN, REP, CERS)	1. 2. 2010	23. 11. 2011		■	■	■	■	■	■	■	■	■			
5	Nasadenie pilotu ESKN na vybrané Správy katastra (CSKN, REP, CERS)	1. 6. 2011	23. 11. 2011								■	■	■	■		
6	Rollout ESKN (CSKN, REP, CERS)	1. 11. 2011	15. 8. 2012												■	■
7	Prostriedky pre inventarizáciu a digitalizáciu dokumentov	3. 11. 2009	9. 8. 2010	■	■	■	■	■								
8	Výpočtová technika pre archiváciu analógových údajov	3. 11. 2009	25. 6. 2010	■	■	■	■	■								
9	Čistenie a migrácia dát	1. 2. 2010	15. 3. 2012		■	■	■	■	■	■	■	■	■	■	■	■
10	Obnova katastrálneho operátu novým mapovaním pre vybrané katastrálne územia	1. 2. 2010	15. 8. 2012		■	■	■	■	■	■	■	■	■	■	■	■
11	Riešenie informačnej bezpečnosti	3. 11. 2009	10. 2. 2011	■	■	■	■	■	■							
12	Nasadenie spoločnej infraštruktúry	3. 11. 2009	3. 8. 2011	■	■	■	■	■	■	■	■	■	■	■	■	■





Úrad geodézie, kartografie a katastra
Slovenskej republiky

Ukážky prototypu portálu ESKN



TVORÍME VEDOMOSTNÚ SPOLOČNOSŤ
Európsky fond regionálneho rozvoja





Úvodná obrazovka

**PORTÁL**
Úradu geodézie, kartografie a katastra Slovenskej republiky



PORTÁL ÚGKK SR BOL VYTVORENÝ
ZA FINANČNEJ PODPORY EÚ

Pondelok, 29. november 2010 Prihlásený: Marian Stevík | [Odhliásiť](#)



Vyhľadavanie

- Vlastníci
- Nezistení vlastníci
- List vlastníctva
- Parcela
- Stavba
- Byt \ nebytový priestor

Katastrálne konanie

- Informácie
- Prehľad
- Zobrazovanie prijatých návrhov

Verejné služby

- Podpis PDF dokumentu

Vstupné služby

- Návrhy na konanie
 - Vklad
 - Záznam
 - Nájom
 - Zápis poznámky
 - Oprava chyby v KN
 - Námietka v OKO
 - Pridanie dokumentov
 - Doplnenie dokumentov ku konaniu
 - Overenie výsledku geodet. prác
- Podanie dokumentu
- Žiadosť o údaje
- Informovanie sa o ...

Elektronická nástenka

- eDesk

PORTÁL

umožňuje prístup k údajom katastra nehnuteľnosti, získať základné informácie okamžite a bez návštevy príslušnej správy katastra, získať oprávneným subjektom súhrnné a detailné informácie bez zložitej korešpondencie.



14.4.2010

Plánovaná odstávka

Vzhľadom na realizáciu údržby infraštruktúry portálu, ktorá bude prebiehať v týždni od 19.4.2010 do 23.4.2010 môže dôjsť k nedostupnosti portálu. Za prípadné problémy sa vopred ospravedlňujeme a ďakujeme za pochopenie.

31.8.2009

Oznam

Oznamujeme užívateľom tejto webovej stránky, že odo dňa 2.9.2009 podľa ustanovení § 22 ods.4, § 23, § 33 ods.3 a § 35 ods. 3 zákona č. 304/2009 Z. z. zo dňa 24.6.2009, ktorým sa mení a dopĺňa zákon Slovenskej národnej rady č. 323/1992 Zb. o notároch a notárskej činnosti (Notársky poriadok) v znení neskorších predpisov a o zmene a doplnení niektorých zákonov je možné podať oznámenie o zamýšľanom návrhu na vklad v elektronickej podobe - odkaz na elektronický formulár sa nachádza v ľavej lište menu.

21.8.2008

Oznam pre exekútorov




Prehľadavanie cez celé územie Slovenskej republiky je viazané na osobu exekútora, čo upravuje Zákon 233/1995 Z. z. Exekučný poriadok, §34 Súčinnosť tretích osôb. Vzhľadom na vysoký záujem o využívanie Katastrálneho portálu z radov exekútorov bude exekútorom umožnený obmedzený počet registrácií. Všetky registrácie musia byť viazané na meno konkrétneho exekútora (nutná je opätovná úplná registrácia s vytlačením a odoslaním dohody). Nepredpokladáme, že počet povolených prístupov bude vyšší ako 6.





Vyhľadávanie objektov

Pondelok, 29. november 2010 Prihlásený: Marian Stevlik | Odhásiť

Vyhľadávanie

- Vlastníci
- Nezistení vlastníci
- List vlastníctva
- Parcela
- Stavba
- Byt \ nebytový priestor

Katastrálne konanie

- Informácie
- Prehľad
- Zobrazovanie prijatých návrhov

Verejné služby

- Podpis PDF dokumentu

Vstupné služby

- Návrhy na konanie
- Podanie dokumentu
- Žiadosti o údaje
- Informovanie sa o ...

Elektronická nástenka

- eDesk

Administrácia

- Katastrálne územia
- Obce
- Číselníky

Dôležité odkazy

- Európska komisia
- Informatizácia SK
- Štrukturálne fondy
- Národný strategický referenčný

Vyhľadávanie parciel

Kraj: * Bratislavský

Okres: * Bratislava IV

Obec: * BA-m.č. ZÁHORSKÁ BYSTRICA

Katastrálne územie: * Záhorská Bystrica

Typ parcely: *


- Parcela C
- Parcela E

Typ výstupu: *


- Výpis z Listu vlastníctva
- Výpis parcely

Číslo parcely: * 120 / 1

Nový obrázok *








Opište kód z obrázka: * LDIKJK

Parcela	Výmera
	






Detailné údaje o parcele

 **PORTÁL**
Úradu geodézie, kartografie a katastra Slovenskej republiky

Pondelok, 29. november 2010 Prihlásený: Marian Stevlik | Odlásiť

Vyhľadavanie

- Vlastníci
- Nezistení vlastníci
- List vlastníctva
- Parcela
- Stavba
- Byt \ nebytový priestor

Katastrálne konanie

- Informácie
- Prehľad
- Zobrazovanie prijatých návrhov

Verejné služby

- Podpis PDF dokumentu

Vstupné služby

- Návrhy na konanie
- Podanie dokumentu
- Žiadosti o údaje
- Informovanie sa o ...

Základné údaje o Parcele C

Katastrálne územie:	*	871796	Záhorská Bystrica
Číslo parcely:	*	120	/ 1
Výmera:	*	144	
Umiestnenie pozemku:	*	1 Pozemok je umiestnený v zastavanom území obce	
Druh pozemku:	*	13 zastavaná plocha a nádvorie	
Spôsob využívania:		15 Pozemok, na ktorom je postavená bytová budova označená súpisným	
Pôvodné katastrálne územie:		<input type="text"/>	<input type="text"/>

[Návrat](#)





Podanie návrhu na Vklad

🇸🇰 🇬🇧

Vyhľadávanie

- Vlastníci
- Nezistení vlastníci
- List vlastníctva
- Parcela
- Stavba
- Byt \ nebytový priestor

Katastrálne konanie

- Informácie
- Prehľad
- Zobrazovanie prijatých návrhov

Verejné služby

- Podpis PDF dokumentu

Vstupné služby

- Návrhy na konanie
 - Vklad
 - Záznam
 - Nájom
 - Zápis poznámky
 - Oprava chyby v KN
 - Námietka v OKO
 - Pridanie dokumentov
 - Doplnenie dokumentov ku konaniu
 - Overenie výsledku geodet. prác
- Podanie dokumentu
- Žiadosti o údaje
- Informovanie sa o ...

Elektronická nástenka

- eDesk

Administrácia

- Katastrálne územia
- Obce
- Číselníky

Dôležité odkazy

Podanie návrhu na vklad

Vklad na základe listiny: *

Poznámka:

Urýchlene:

Predmety konania:

Katastrálne územie:

Parcela C:

<input type="button" value="Pridať"/>	<input type="button" value="Odobrať"/>		
<input type="checkbox"/>	871796 Záhorská Bystrica	<input type="text" value="137 / 2"/>	Parcela C

Účastníci:

Podávateľ:

Predávajúci:

Meno: *

Priezvisko: *

Dátum narodenia: *

Rodné číslo: *

Kupujúci:

Meno: *

Priezvisko: *

Dátum narodenia: *



Podanie návrhu na Vklad - pokračovanie

- **Navrhy na konanie**
 - > Vklad
 - > Záznam
 - > Nájom
 - > Zápis poznámky
 - > Oprava chyby v KN
 - > Námiетка v OKO
 - > Pridanie dokumentov
 - > Doplnenie dokumentov ku konaniu
 - > Overenie výsledku geodet. prác
- Podanie dokumentu
- Žiadosti o údaje
- Informovanie sa o ...

Elektronická nástenka

- eDesk

Administrácia

- Katastrálne územia
- Obce
- Číselníky

Dôležité odkazy

- Európska komisia
- Informatizácia SK
- Štrukturálne fondy
- Národný strategický referenčný rámec SR
- ZBGIS

	Katastrálne územie	Parcela C
<input type="checkbox"/>	871796 Záhorská Bystrica	137 / 2

Účastníci:

Predávajúci:

Rodné číslo: * 12613/4455

Meno: * Jarda

Priezvisko: * Predavajuci

Dátum narodenia: * 1.11.2010

Rodné číslo: * 223344/556

Kupujúci:

Meno: * Eugen

Priezvisko: * Kupujuci

Dátum narodenia: * 3.11.2010

Prílohy:

Súbor: D:\Dokumenty\Priloha č. 1 - Kupna zmluva 124

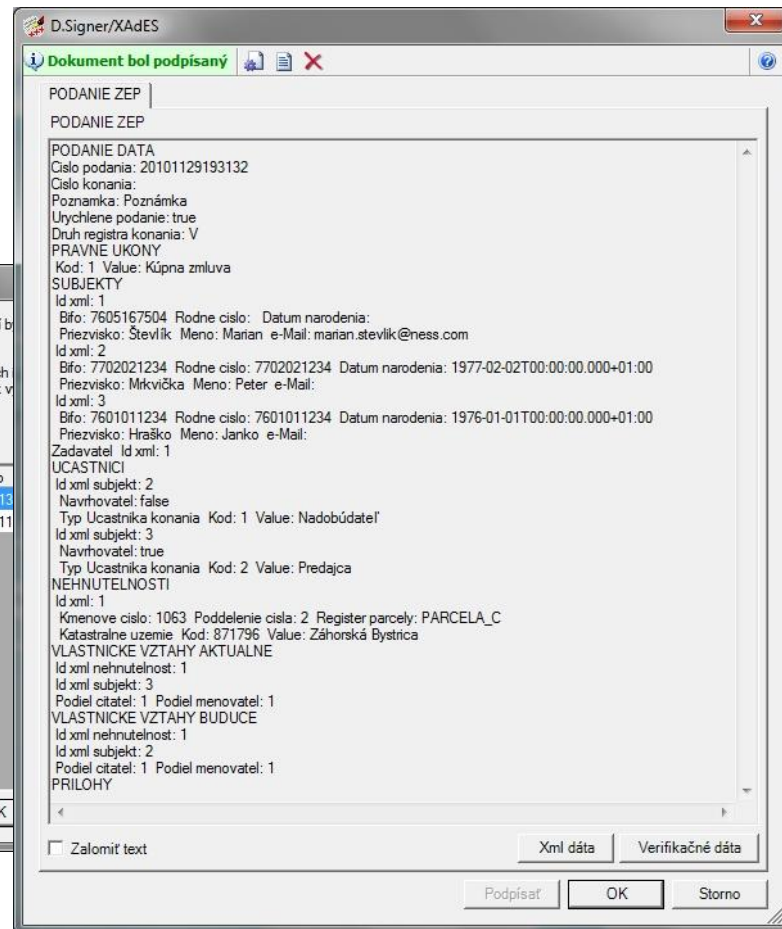
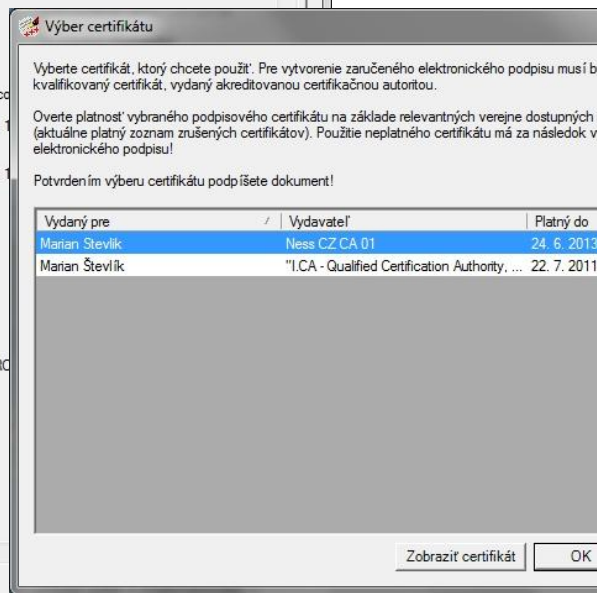
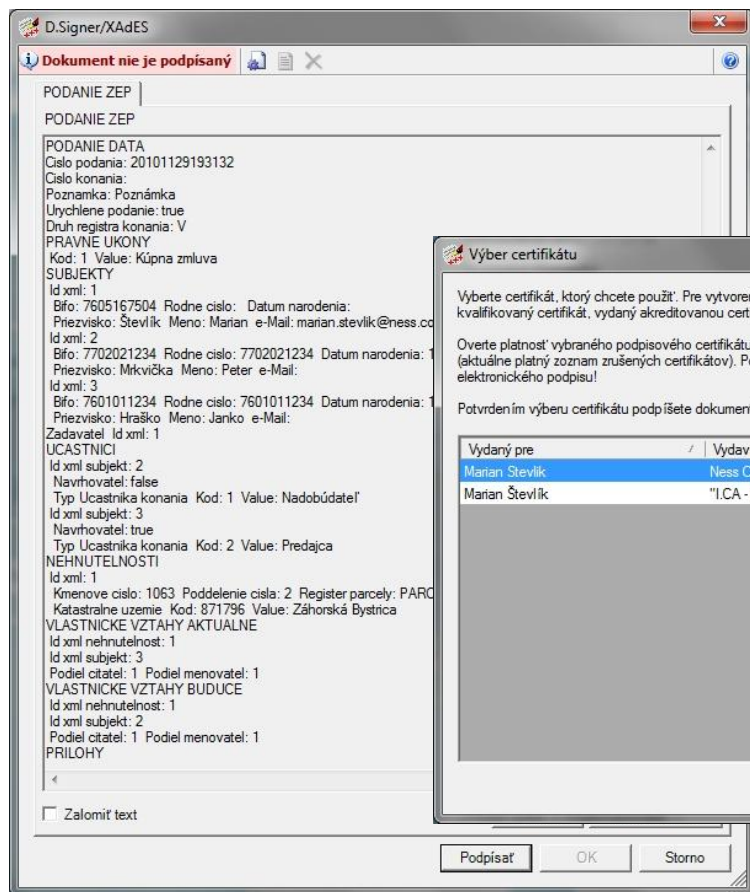
Názov: Priloha č. 1 - Kupna zmluva 124-2010.docx

Popis: Priloha č.1 ku Zmluve

	Názov dokumentu	Popis dokumentu
<input checked="" type="checkbox"/>	Kupna zmluva 124-2010.docx	Kupna zmluva č. 124/2010

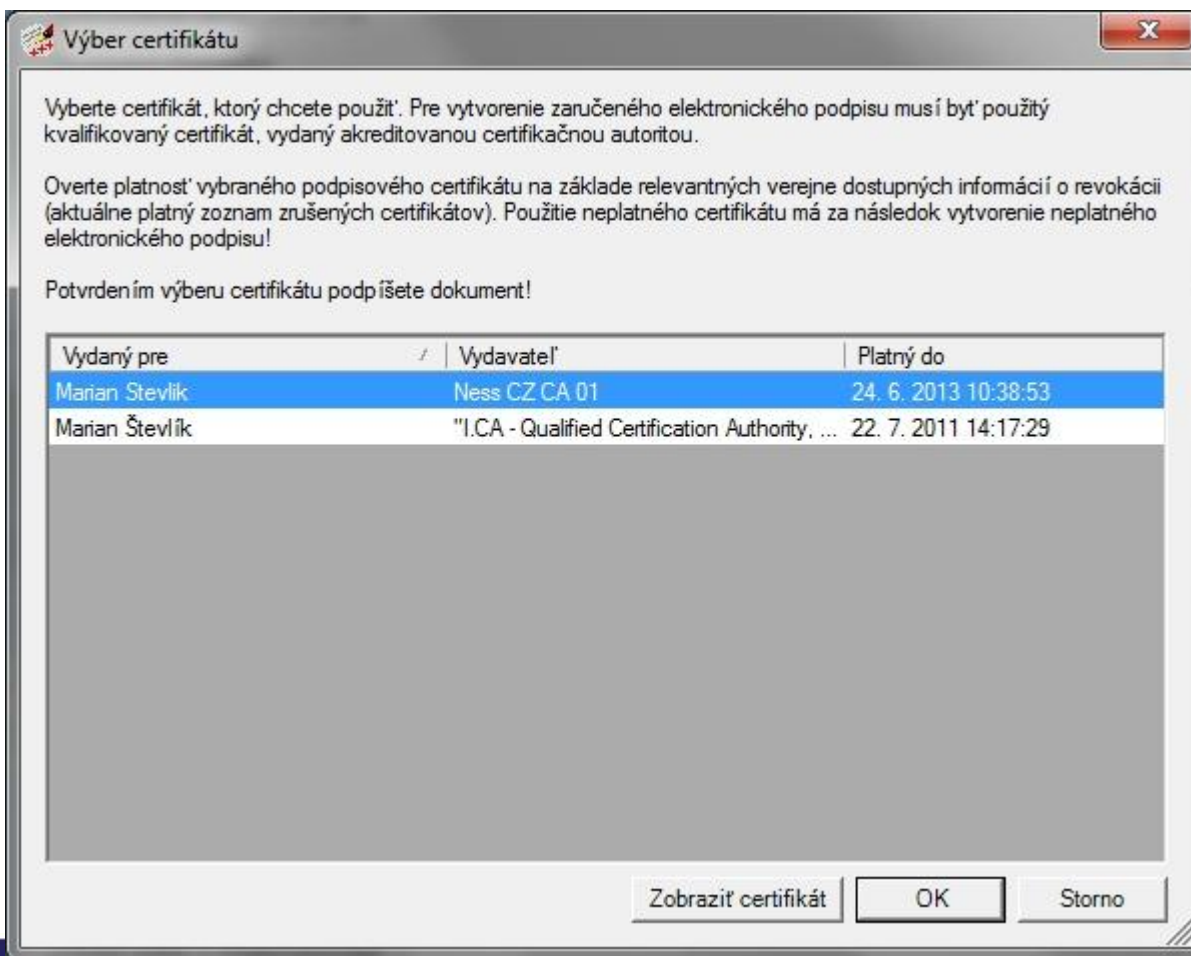


Podpisovanie podania ZEP





Podpisovanie podania ZEP – krok 2





Podpisovanie podania ZEP – krok 3

D.Signer/XAdES

Dokument bol podpísaný

PODANIE ZEP |

PODANIE ZEP

PODANIE DATA
Cislo podania: 20101129193132
Cislo konania:
Poznámka: Poznámka
Urychlene podanie: true
Druh registra konania: V
PRAVNE UKONY
Kod: 1 Value: Kúpna zmluva
SUBJEKTY
Id xml: 1
Bifo: 7605167504 Rodne cislo: Datum narodenia:
Priezvisko: Števík Meno: Marian e-Mail: marian.stevik@ness.com
Id xml: 2
Bifo: 7702021234 Rodne cislo: 7702021234 Datum narodenia: 1977-02-02T00:00:00.000+01:00
Priezvisko: Mirkvička Meno: Peter e-Mail:
Id xml: 3
Bifo: 7601011234 Rodne cislo: 7601011234 Datum narodenia: 1976-01-01T00:00:00.000+01:00
Priezvisko: Hraško Meno: Janko e-Mail:
Zadavateľ Id xml: 1
UCASTNICI
Id xml subjekt: 2
Navrhovateľ: false
Typ Ucastnika konania Kod: 1 Value: Nadobúdateľ
Id xml subjekt: 3
Navrhovateľ: true
Typ Ucastnika konania Kod: 2 Value: Predajca
NEHNUTELNOSTI
Id xml: 1
Kmenove cislo: 1063 Poddelenie cisla: 2 Register parcely: PARCELA_C
Katastrálne uzemie Kod: 871796 Value: Záhorská Bystrica
VLASTNICKE VZTAHY AKTUALNE
Id xml nehnuteľnosť: 1
Id xml subjekt: 3
Podiel citateľ: 1 Podiel menovateľ: 1
VLASTNICKE VZTAHY BUDUCE
Id xml nehnuteľnosť: 1
Id xml subjekt: 2
Podiel citateľ: 1 Podiel menovateľ: 1
PRILOHY

Zalomiť text

Xml dáta Verifikačné dáta

Podpísať OK Storno





Osobná schránka ESKN



PORTÁL

Úradu geodézie, kartografie a katastra Slovenskej republiky



PORTÁL ÚGKK SR BOL VYTVORENÝ
ZA FINANČNEJ PODPORY EÚ

Pondelok, 29. november 2010

Prihlásený: Marian Stevlik | Odlásiť



Vyhľadávanie

- Vlastníci
- Nezistení vlastníci
- List vlastníctva
- Parcela
- Stavba
- Byt \ nebytový priestor

Katastrálne konanie

- Informácie
- Prehľad
- Zobrazovanie prijatých návrhov

Verejné služby

- Podpis PDF dokumentu

Vstupné služby

- Návrhy na konanie
- Podanie dokumentu
- Žiadosti o údaje
 - > Žiadosť o údaje z KN
 - > Žiadosť o údaje z pozemkovej knihy
- Informovanie sa o ...

Elektronická nástenka

- eDesk

Typ správy:

Platný od

Platný do

- Informacia o stave
- Vseobecna informacia
- Varovanie
- Oznamenie o chybe

Vyhľadať

Vyčistiť filter

Typ správy	Čas odoslania	Správa
INFO	8.10.2010 15:02	Stav konania bol zmenený! Podanie č.: 20101008145047 Konanie č.:V20101008145047
INFO	8.10.2010 15:02	Stav konania bol zmenený! Podanie č.: 20101008145047 Konanie č.:V20101008145047
INFO	8.10.2010 14:57	Stav konania bol zmenený! Podanie č.: 20101008145432 Konanie č.:V20101008145432
INFO	8.10.2010 14:57	Stav konania bol zmenený! Podanie č.: 20101008145432 Konanie č.:V20101008145432
INFO	8.10.2010 14:54	Konanie bolo začaté! Podanie č.: 20101008145432 Konanie č.:V20101008145432
INFO	8.10.2010 14:51	Konanie bolo začaté! Podanie č.: 20101008145047 Konanie č.:V20101008145047
INFO	28.9.2010 15:01	Stav konania bol zmenený! Podanie č.: 20100909123938 Konanie č.:V20100909123938
INFO	28.9.2010 14:58	Stav konania bol zmenený! Podanie č.: 20100909123938 Konanie č.:V20100909123938
INFO	9.9.2010 21:47	Stav konania bol zmenený! Podanie č.: 20100909214424 Konanie č.:V20100909214424
INFO	9.9.2010 21:44	Konanie bolo začaté! Podanie č.: 20100909214424 Konanie č.:V20100909214424



Prehľad podaní



PORTÁL

Úradu geodézie, kartografie a katastra Slovenskej republiky



Riadiaci orgán OPIS



Ministerstvo financií Slovenskej republiky



PORTÁL ÚGKK SR BOL VYTVOREN ZA FINANČNEJ PODPORY EÚ

Pondelok, 29. november 2010

Prihlásený: Marian Stevík | Odhlásiť



Vyhľadavanie

- Vlastníci
- Nezistení vlastníci
- List vlastníctva
- Parcela
- Stavba
- Byt \ nebytový priestor

Katastrálne konanie

- Informácie
- Prehľad
- Zobrazovanie prijatých návrhov

Verejné služby

- Podpis PDF dokumentu

Vstupné služby

- Návrhy na konanie
- Podanie dokumentu

Prehľad podaní

Číslo podania:

20101008145047

Vyhľadať

Vyčistiť filter

Číslo podania	Druh podania	Stav podania
<u>TST PODANIE</u>	Vklad, SGP	Nové
<u>20101008145432</u>	Vklad, SGP	Odoslané
<u>20101008145047</u>	Vklad, SGP	Prijaté
<u>20100909214424</u>	Vklad, SGP	Odoslané
<u>20100909123938</u>	Vklad, SGP	Nové
<u>20100908163531</u>	Vklad, SGP	Odoslané





Mapová časť portálu

PORTÁL
ÚRADU GEODÉZIE, KARTOGRAFIE A KATASTRA SLOVENSKEJ REPUBLIKY

OPIS

Ministerstvo Enervácie, výstavby a dopravných stromov

EUROPSKA UNIA

Vyberte mapový variant: **ekn-ris**

Témy: Podkladové vrstvy, Legenda

EKN

Nastavenie transparentnosti >>

Výsledky vyhľadávania

Vyhľadané objekty (0)

100/2/871796 [Viac informácií](#) [Parcely C...](#)

Podrobné informácie

Priblížiť Vyselektovať Vycentrovať

ČÍSLO KATASTRÁLNEHO ÚZEMIA	871796
ČÍSLO PARCELY	100/2
IDENTIFIKÁTOR MAPOVEJ OBLASTI	
OBJECTID	14080
VÝMERA	56.65468

1:1 000 000

0 1 2 4 6 8 Meters



Mapová časť portálu

The screenshot displays the map interface of the portal. At the top, there is a header with the logo and name of the Office of Geodesy, Cartography and Cadastre of the Slovak Republic, along with logos for OPIS, the Ministry of Finance, and the European Union. The map itself shows a cadastral plan with various parcels, some highlighted in orange and green. A toolbar at the top right contains navigation and editing tools. On the left side, there is a panel for map variants and themes, with 'cskn-ris' selected. A central panel titled 'Podrobné informácie' (Detailed information) provides data for a selected parcel:

ČÍSLO KATASTRÁLNEHO ÚZEMIA	871796
ČÍSLO PARCELY	1063/2
IDENTIFIKÁTOR MAPOVEJ OBLASTI	
OBJECTID	14438
VÝMERA	1087.55626

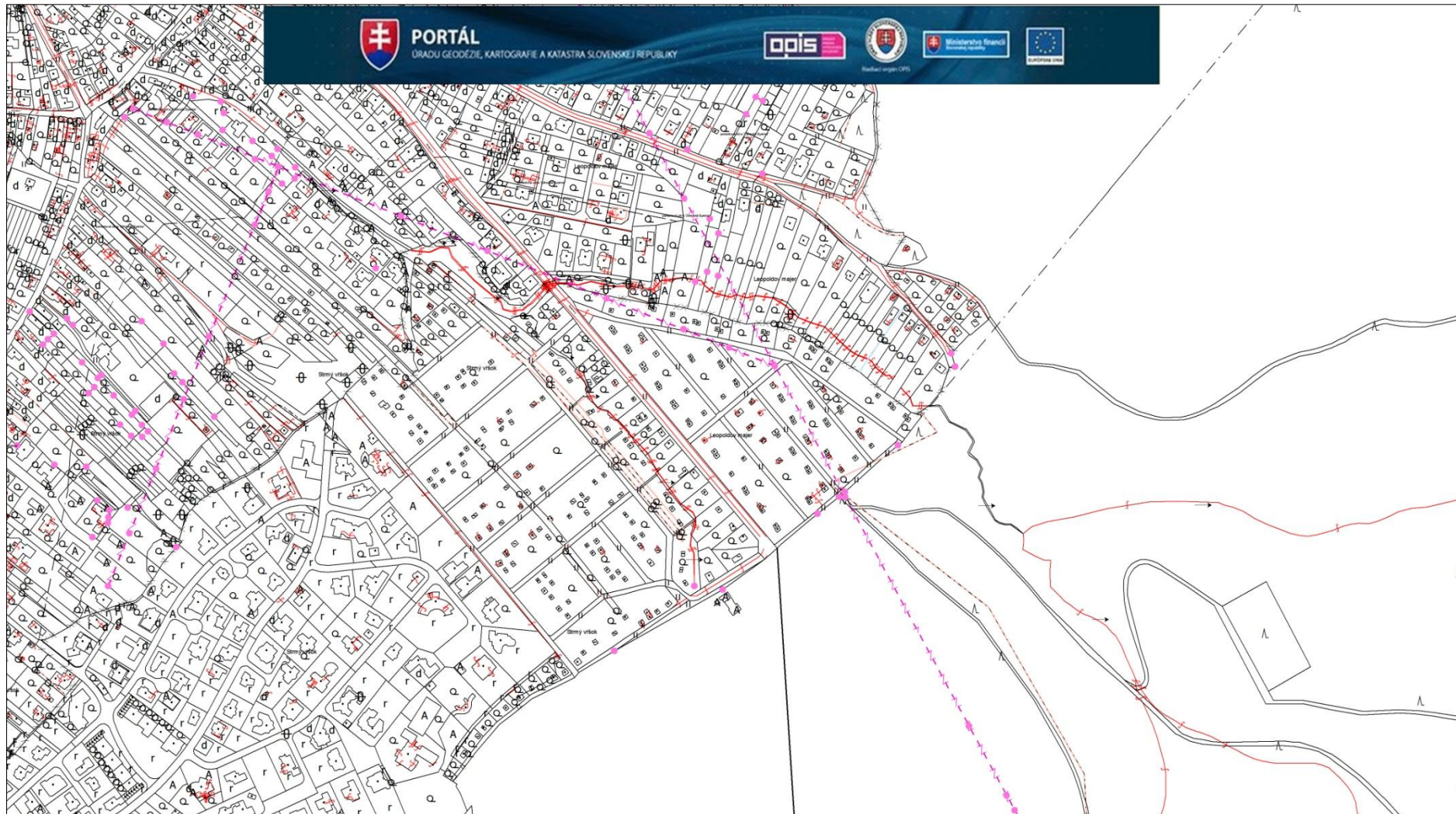
On the right side, there is a panel for distance and area measurements, and a search results panel showing 'Vyhľadane objekty (0)'. At the bottom, there is a scale bar (1:1 000) and a north arrow.



Úrad geodézie, kartografie a katastra
Slovenskej republiky

Kombinácia mapových vrstiev ZBGIS a ESKN

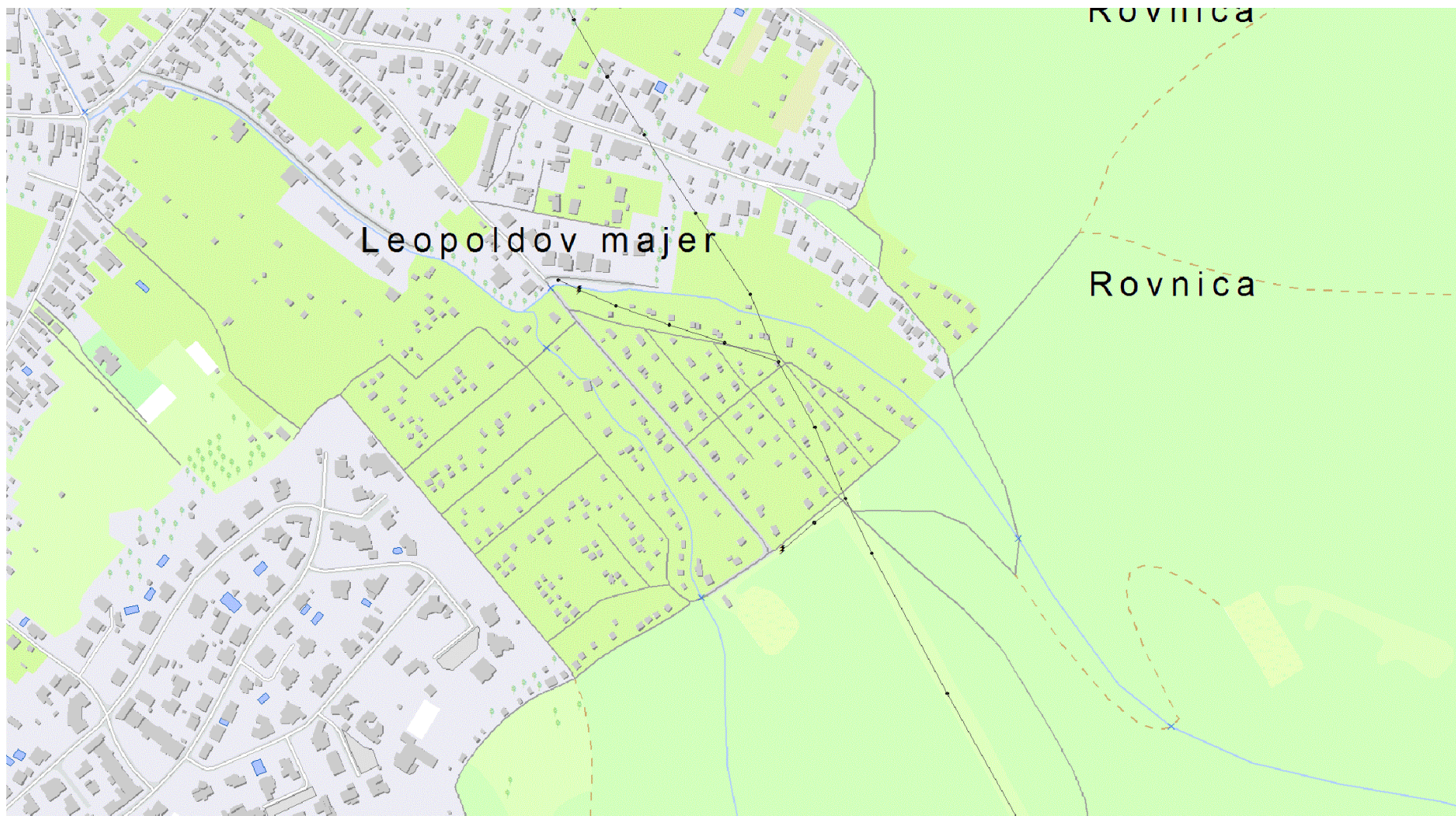
Mapa KN





Kombinácia mapových vrstiev ZBGIS a ESKN

Mapová vrstva ZBGIS (publikovaná WMS vrstva)





Kombinácia mapových vrstiev ZBGIS a ESKN

Kombinácia mapy KN a ZBGIS

